



CLUB ALPINO ITALIANO

Sezione di Bergamo

Sottosezione di PONTE S. PIETRO

Il CAI dell'Isola Bergamasca

Via Trento e Trieste, 10 24036 PONTE S. PIETRO (BG)
Tel/Fax: 035-615660 e-mail: info@caiponte.com www.caiponte.co










RIFUGIO DEL LAVORERIO

MERCOLEDÌ 13 SETTEMBRE 2017

Da Gordona si percorre la strada per la val Bodengo per circa tre chilometri fino alla località Donadivo (m. 737), dove lasciamo l'automobile per salire su una mulattiera (un piccolo gioiello) che parte in corrispondenza di una fontanella di legno e raggiunge l'Alpe Orlo, a 1165 metri (raggiungibile anche mediante una strada sterrata di recente costruzione). Qui, ad un bivio, prendiamo a sinistra, seguendo il cartello che indica la val Piodella. Dobbiamo ora effettuare una lunga traversata sul fianco sinistro idrografico della valle; nel primo tratto perdiamo un centinaio di metri di quota, per poi ricominciare a salire, avvicinandoci al letto del torrente, fino ad attraversarlo su un ponte gettato su una bella marmitta dei giganti. Ci ritroviamo così all'Alpe Valle di Sotto (m. 1330), dalla quale, ignorato un secondo ponte, saliamo all'Alpe Valle di Sopra (m. 1486). I segnavia rosso-bianco-rossi sono abbastanza numerosi e ci permettono di procedere con tranquillità. Ora dobbiamo piegare decisamente a destra e risalire un ripido dosso erboso, per entrare poi in un bel bosco, aggirando sulla destra il gradino roccioso che ci separa dall'alta valle. Usciti dal bosco, percorriamo un breve tratto su un dosso erboso e raggiungiamo un terzo ponte. Ora dobbiamo ignorare i segnavia, che indicano il percorso per la superiore Alpe Piodella; attraversiamo il ponte e, sormontate alcune modeste formazioni rocciose, raggiungiamo le quattro baite dell'Alpe Lavorerio, la prima e più grande delle quali è stata (parzialmente) adattata a rifugio.

COORDINATORI LOGISTICI: L. Corna – R. Minotti

	ZONA: PARTENZA: PICCO DELLA GITA PUNTO APOGGIO	VALCHIAVENNA (SO) GORDONA Loc. Donadivo m. 737 RIFUGIO DEL LAVORERIO m. 1862 RIFUGIO DEL LAVORERIO (incustodito)
	DISLIVELLO: DIFFICOLTÀ: DURATA:	↑↓ m. 1250 EE TOTALE ORE 7,00 ↑ ORE 4,00 ↓ ORE 3,00
	ABBIGLIAMENTO: ATTREZZATURA: PRANZO:	DA TREKKING ADEGUATO ALLA STAGIONE NORMALE DOTAZIONE DA TREKKING AL SACCO
	SIVA CON L'AUTO : PARTENZA: RIENTRO:	Ore 5,30 PARTENZA DA PONTE S. PIETRO SEDE C.A.I. Ore 5,45 PARTENZA DA PALAZZAGO Ore 19,00
	COSTO DELLA GITA:	COSTO CARBURANTE DA DIVIDERE PER OGNI AUTO € 1,00 per rimborso spese di segreteria Pagamento pedaggio presso bar in piazza a Gordona
	visualizza mappa : CTRL+click su "visualizza mappa" visualizza cartina : CTRL+click su "visualizza cartina"	
	APERTURA ISCRIZIONI 05/09//2017 CHIUSURA ISCRIZIONI 12/09/2017 VALE REGOLAMENTO GITE CAI PONTE S.PIETRO IL PERCORSO POTRA' ESSERE MODIFICATO O INTERROTTO DAI COORDINATORI IN FUNZIONE ALLE CONDIZIONI AMBIENTALI, PER RAGIONI METEO O PER IL VERIFICARSI DI SITUAZIONI IMPREVISTE. Si richiede: capacità personale commisurata alle caratteristiche e difficoltà dei percorsi, idoneo equipaggiamento, godere di buone condizioni di salute ed attenersi alle disposizioni del coordinatore logistico. Ciascuno deve contare sulle proprie capacità fisiche e tecniche non	

Se vuoi vincere corri da solo, se vuoi andare lontano, cammina insieme.