



CLUB ALPINO ITALIANO

Sezione di Bergamo

SOTTOSEZIONE di PONTE S. PIETRO



Fondata nel 1945








PUNTA TELEGRAFO m.2175

Scialpinismo + Ciaspole

SABATO 16 MARZO 2019

Dal parcheggio al passo di Prada Alta, si prosegue a piedi lungo la strada asfaltata in leggera discesa. Si supera la val Trovai fino a trovare sulla destra l'inizio del sentiero 654 con indicazioni per il Telegrafo. Si segue il sentiero fino a sbucare su una strada forestale. Si gira a sinistra e si segue la forestale che sale a tornanti e attraversa un grande spiazzo. Si prosegue ancora qualche metro e si svolta a destra, lasciando la forestale e continuando sul sentiero 654. Si risale fino a una placconata levigata al centro della valle dove solitamente si trovano dei conoidi valanghivi da attraversare. Qui vi aspetta un passaggio delicato, sempre difficile da trovare e da valutare in base alle condizioni della neve. In caso di poca neve si può passare dal sentiero estivo altrimenti, se ha già scaricato, si passa dritti dal canale sulla destra del sentiero estivo. Si raggiunge così la val delle Pree, la si risale al centro fino a quota 1750 dove termina la parete rocciosa sulla vostra sinistra. Si risale un ripido pendio (a volte necessari rampant o ramponi), fino ad arrivare nella val Malmor sotto al rifugio Telegrafo. Si prosegue lungo la vallata tagliando in obliquo verso destra fino a trovarvi sotto la ripida pala che vi porta al rifugio Telegrafo. Si prosegue oltre al rifugio per poi deviare a sinistra lungo la cresta fino giungere alla croce di vetta di Punta Telegrafo a m. 2175.

Coordinatori logistici: PARIS R. - MARTINO D.

	ZONA: PARTENZA: PICCO DELLA GITA PUNTO APPOGGIO	Massiccio del Monte Baldo Prada Alta m. 1154 Punta Telegrafo m. 2175
	DISLIVELLO: DIFFICOLTA': DURATA:	↑↓ m. 1020 Scialpinismo: BSA – Escursionismo: EE Salita Ore 3,30 Discesa ore 3,00 (esc.) Totale ore 6,
	ABBIGLIAMENTO: ATTREZZATURA:	Per Scialpinismo: adeguato abbigliamento + Ramponi, Picozza, Rampanti; Per Escursionismo: Ramponi e Picozza (Abb. Inver.)
	SI VA CON L'AUTO : PARTENZA: RIENTRO:	Ore 6,00 PARTENZA DA PONTE S. PIETRO SEDE C.A.I. Ore 18,00
	COSTO DELLA GITA:	COSTO CARBURANTE DA DIVIDERE PER OGNI AUTO € 1,00 per rimborso spese di segreteria
	<u>Visualizza mappa</u>: CTRL+click su “visualizza mappa” <u>visualizza cartina</u>: CTRL+click su “visualizza cartina”	
	<p>APERTURA ISCRIZIONI 8/3/2019 CHIUSURA ISCRIZIONI 15/3/2019 VALE REGOLAMENTO GITE CAI PONTE S.PIETRO</p> <p>IL PERCORSO POTRA' ESSERE MODIFICATO O INTERROTTO DAI COORDINATORI IN FUNZIONE ALLE CONDIZIONI AMBIENTALI, PER RAGIONI METEO O PER IL VERIFICARSI DI SITUAZIONI IMPREVISTE.</p> <p>Si richiede: capacità personale commisurata alle caratteristiche e difficoltà dei percorsi, idoneo equipaggiamento, godere di buone condizioni di salute ed attenersi alle disposizioni del coordinatore logistico. Ciascuno deve contare sulle proprie capacità fisiche e tecniche non essendo prevista la presenza di accompagnatori (A.E.) e quindi nessun tipo di affidamento.</p> <p>Il coordinatore logistico cura e sovrintende solo gli aspetti pratico organizzativi.</p>	

Se vuoi vincere corri da solo, se vuoi andare lontano, cammina insieme

Via Trento e Trieste 10
24036 Ponte San Pietro (BG)

Tel. 035 615660
C.F. 91031040164

email: info@caiponte.com
web: www.caiponte.com