



CLUB ALPINO ITALIANO

Sezione di Bergamo

Sottosezione di PONTE S. PIETRO

Il CAI dell'Isola Bergamasca










Via Trento e Trieste, 10 24036 PONTE S. PIETRO (BG)
Tel/Fax: 035-615660 e-mail: info@caiponte.com www.caiponte.co

PIZZO SALINA

MERCOLEDI 20 SETTEMBRE 2017

Lasciata l'auto subito fuori dal paese di Valgoglio, si percorre un breve tratto in salita su asfalto fino a trovare un'indicazione per il Rifugio Gianpace che immette su una traccia ben delineata, per un tratto prima in falsopiano poi in discesa, fino a incrociare il sentiero CAI 232/267 che seguiamo. Il sentiero prosegue nel bosco compiendo un affondo nella valle per poi farci risalire sul versante opposto al di là del torrente Goglio. Proseguiamo nel bosco per tratto in falsopiano o leggera salita fino a raggiungere il torrente Sanguigno. Da qui si inizia finalmente a guadagnare quota al fianco del torrente e delle sue cascatelle alternando tratti piani a tratti più ripidi. Risalendo la valle si raggiunge in breve il bivio per il Rifugio Gianpace. Dal bivio per il Gianpace si prosegue risalendo la valle ora per spazi più aperti. Seguendo le indicazioni per il Lago Nero salire verso dx abbandonando il sentiero che prosegue per la val Sanguigno. Dopo pochi metri guadagnati di dislivello, in vista di un lungo muretto a secco e della baita di Salina di sotto alla nostra sinistra verso l'alto, deviare nuovamente a destra oltrepassando il solco di un canale scolmatore naturale e puntare a una baita sopra al colle che andiamo a risalire. Raggiunta questa baita (Baita alta della Vecchia) la si oltrepassa attraversando un breve tratto fangoso, si risale per poco attraverso un rado bosco poi, per lungo traverso sui prati aperti del versante S della Costa di Corna Rossa, si risale fino a raggiungere un bel dosso panoramico sulla valle Seriana dominato da una madonnina rivolta a valle. Da questo punto lasciamo il sentiero segnato che prosegue verso il Lago Nero e risaliamo la ripida groppa erbosa alle spalle della statua. Questo tratto potrebbe non essere nemmeno tracciato ma non si può sbagliare, basta puntare la sommità del colle. Una volta risalito la traccia che segue l'ampia cresta della Corna Rossa torna a essere chiara e ci porta a un nuovo strappo ripido questa volta frammito di semplici roccette. Salito questo nuovo risalto finalmente appare la lunga cresta finale e lo strappo sommitale per la vetta. Non è necessario seguire l'altalenante cresta, una traccia più bassa ci porta fino all'attacco dell'ultima ripida salita che è quella per la cima con omino di pietra.

COORDINATORI LOGISTICI: D. Martino – O. Rossi

	ZONA: PARTENZA: PICCO DELLA GITA PUNTO APOGGIO	ALPI OROBIE – VAL SERIANA VALGOGLIO m. 960 PIZZO SALINA m. 2495 RIFUGIO GIANPACE m. 1331
	DISLIVELLO: DIFFICOLTA': DURATA:	↑↓ m. 1540 EE TOTALE ORE 7,00 ↑ ORE 4,00 ↓ ORE 3,00
	ABBIGLIAMENTO: ATTREZZATURA: PRANZO:	DA TREKKING ADEGUATO ALLA STAGIONE NORMALE DOTAZIONE DA TREKKING AL SACCO
	SIVA CON L'AUTO : PARTENZA: RIENTRO:	Ore 6,00 PARTENZA DA PONTE S. PIETRO SEDE C.A.I. Ore 6,15 PARTENZA DA DISTRIBUTORE BONALDI Ore 18,00
	COSTO DELLA GITA:	COSTO CARBURANTE DA DIVIDERE PER OGNI AUTO € 1,00 per rimborso spese di segreteria
	visualizza mappa: CTRL+click su "visualizza mappa" visualizza cartina: CTRL+click su "visualizza cartina"	
	APERTURA ISCRIZIONI 12/09/2017 CHIUSURA ISCRIZIONI 19/09/2017 VALE REGOLAMENTO GITE CAI PONTE S.PIETRO IL PERCORSO POTRA' ESSERE MODIFICATO O INTERROTTO DAI COORDINATORI IN FUNZIONE ALLE CONDIZIONI AMBIENTALI, PER RAGIONI METEO O PER IL VERIFICARSI DI SITUAZIONI IMPREVISTE. Si richiede: capacità personale commisurata alle caratteristiche e difficoltà dei percorsi, idoneo equipaggiamento, godere di buone condizioni di salute ed attenersi alle disposizioni del coordinatore logistico. Ciascuno deve contare sulle proprie capacità fisiche e tecniche non essendo prevista la presenza di accompagnatori (A.E.) e quindi nessun tipo di affidamento. Il coordinatore logistico cura e sovrintende solo gli aspetti pratico organizzativi.	

Se vuoi vincere corri da solo, se vuoi andare lontano, cammina insieme.