

Escursione al Rifugio Lecco

Accesso stradale da Bergamo:

Valle Brembana – Olmo al Brembo
Seguire indicazioni per Valtorta e poi Piani di Ceresola
Km. 56

Inizio escursione:

Piani di Ceresola (1680 m.)

Tempo di percorrenza:

3^h (a/r)

Dislivello:

400 m.

Difficoltà:

AE   

Strada asfaltata fino ai Piani di Bobbio, poi strada sterrata fino al rifugio Lecco

Periodo Consigliato:

Da maggio a settembre

Acqua su percorso:

SI

Posto di ristoro:

Rifugio Lecco ai Piani di Bobbio 0341 910669/982026

Informazioni:

Municipio di Valtorta 0345 87713

Carta topografica:

IGM F. ° 33 IV N.O. Barzio

Coordinate geografiche:

45,57367° N, 9,2932° E

Posto isolato e in alto sul vasto altipiano dei Piani di Bobbio, il rifugio Lecco gode di una felice posizione, soleggiata e panoramica, alla base dell'ampio acrocorno della Valle dei Camosci, un selvaggio anfiteatro chiuso tra le aspre pareti rocciose dello Zucco Barbesino, dell'imponente Zuccone dei Campelli e lo Zucco di Pesciola con la lunga cresta Ongania.

Di proprietà del C.A.I. di Lecco è normalmente aperto da luglio a settembre e da dicembre a maggio, per la stagione invernale, molto ospitale, è un rifugio indicato anche per soggiorni di più giorni.

Ai Piani di Bobbio si può accedere da Barzio, in Valsassina, con cabinovia, o come di seguito descritto, da Valtorta in Alta Valle Brembana.

Valtorta, ultimo paese della Valle Stabina, è situato con le sue frazioni, tra boschi e prati, alle pendici del Pizzo dei Tre Signori, luoghi tranquilli che ancora conservano ambienti naturali incontaminati.

A Valtorta c'è un interessante museo etnografico e, bella da vedere per la semplicità delle sue linee architettoniche, la trecentesca chiesa di S. Antonio della Torre con il campanile romanico dalle finestre bifore e i pregevoli affreschi all'interno della chiesa. Prima di Valtorta si incontra Cassiglio, qui si fanno notare, sulla settecentesca Casa Milesi, i singolari affreschi della "Danza Macabra".

Da Valtorta la strada carrozzabile sale ai Piani di Ceresola (1330 m.) da dove partono gli impianti di risalita che si collegano con il comprensorio sciistico dei Piani di Bobbio. Una strada, percorribile con automezzi, chiusa però al traffico normale (per l'accesso contattare il comune di Valtorta), risale con alcuni tornanti la Val Lavazero, poi piega a destra e, attraversando alcune volte il tracciato della pista di sci, continua tagliando con lunghe diagonali la costa boscosa fino a raggiungere la testata della valle affacciandosi sulla conca dei Piani di Bobbio. Nei pressi della chiesetta è possibile parcheggiare.

A piedi, seguendo la sterrata, si raggiunge il visibile rifugio Lecco (1779 m; 40' circa dalla chiesetta). Se non si è in possesso dell'autorizzazione ci si ferma ai Piani di Ceresola e si lascia l'auto nel grande parcheggio.



Si inizia l'escursione prendendo la evidente strada asfaltata in leggera salita (in fondo al parcheggio verso le piste da sci).



Si segue sempre la strada in salita, ma mai troppo ripida, passando a fianco di verdi prati che in inverno diventano piste da sci.



La strada attraversa più volte la pista da sci che scende dai Piani di Bobbio fino a Ceresola.




La strada asfaltata lascia il posto alla strada sterrata.



Ciò vuol dire che ormai siamo giunti ai Piani di Bobbio.



Il tratto è ora accidentato, ma facilmente percorribile.



Da qui una bellissima visuale sul Vallone dei Mughhi.



Verso il Pizzo dei Tre Signori.



Proseguendo si passa vicino al "Centro Fondo".



Si prosegue in leggera discesa.



Al bivio teniamo la sinistra e la strada inizia ancora a salire, ma ormai manca poco, la nostra meta è vicina.



Dopo pochi minuti possiamo vedere finalmente il Rifugio Lecco.




Giunti al rifugio possiamo sederci ai numerosi tavoli e godere del bellissimo panorama.



Vista verso il Vallone dei Camosci.



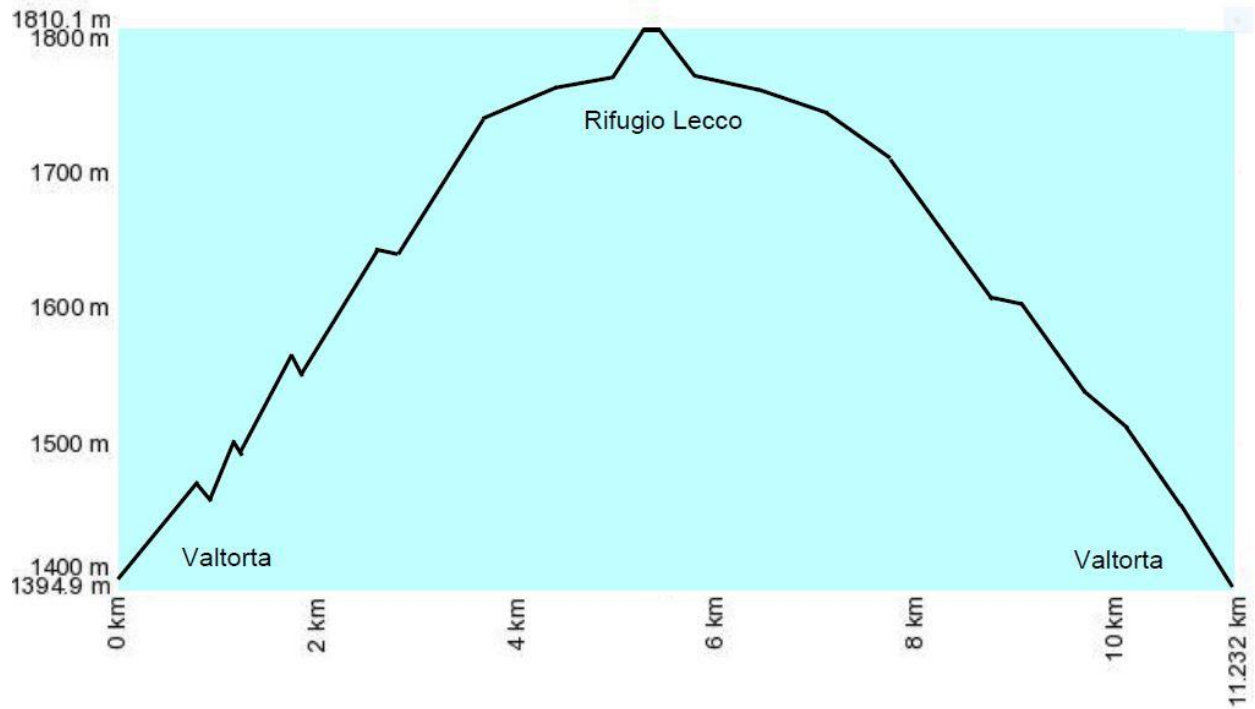
Vista verso la Grigna Settentrionale (Grignone) e la Grigna Meridionale (Grignetta).



Verso la Valsassina.

Dopo esserci riposati e ristorati si riprende la via del ritorno seguendo il percorso fatto in salita.

Altimetria



Mappa del percorso

