

Monte Isola Santuario della Ceriola

Accesso stradale da Bergamo:

Sarnico, Iseo, Sulzano, con traghetto per Peschiera Maraglio (186 m.)
Km. 57

Inizio escursione:

Peschiera Maraglio (186 m.)

Tempo di percorrenza:

2^h 40' circa (a/r)

Dislivello:

406 m.

Difficoltà:

AE   

Periodo consigliato:

Tutto l'anno

Acqua sul percorso:

SI

Posto di ristoro:

Cure Bar al Santuario

Informazioni:

Comune di Monte Isola Tel: 030 9825226

Carta topografica:

IGM F. ° 34 III S.O. Sarnico e IGM F. ° 34 III S.E. Gardone Valtrompia

Coordinate geografiche:

45,6934° N, 10,0919° E

L'escursione al santuario della Madonna della Ceriola inizia da Peschiera Maraglio passando per Cure, il borgo più alto dell'isola collegato con Peschiera Maraglio dai piccoli autobus del servizio comunale. Si parcheggiano gli automezzi a Sulzano.



Si raggiunge Montisola utilizzando il traghetto che collega Sulzano con Peschiera Maraglio.



Ci imbarchiamo sul traghetto a Sulzano.



Sbarchiamo a Peschiera Maraglio.



Dopo essere sbarcati di dirigiamo verso destra e al bivio svoltiamo a sinistra.



Proseguendo sulla strada asfaltata saliamo superando sulla destra il sentiero che sale al Santuario.



Arrivati a Senzano svoltiamo a destra e saliamo in direzione di Cure.



Al bivio proseguiamo a destra.




Raggiungiamo il capolinea del pulmino di linea e beviamo alla fontanella.




Entriamo a Cure e saliamo in direzione del Santuario.



Al bivio proseguiamo sulla destra.



Continuiamo lungo il percorso su terreno compatto.



Passiamo sotto l'arco che ci indirizza verso il Santuario.



Siamo in un piccolo bosco e la frescura è piacevole.



Superiamo un pannello informativo sul Santuario.



Saliamo sulla rampa finale verso il Santuario.



Sulla destra è presente un piccolo bar.

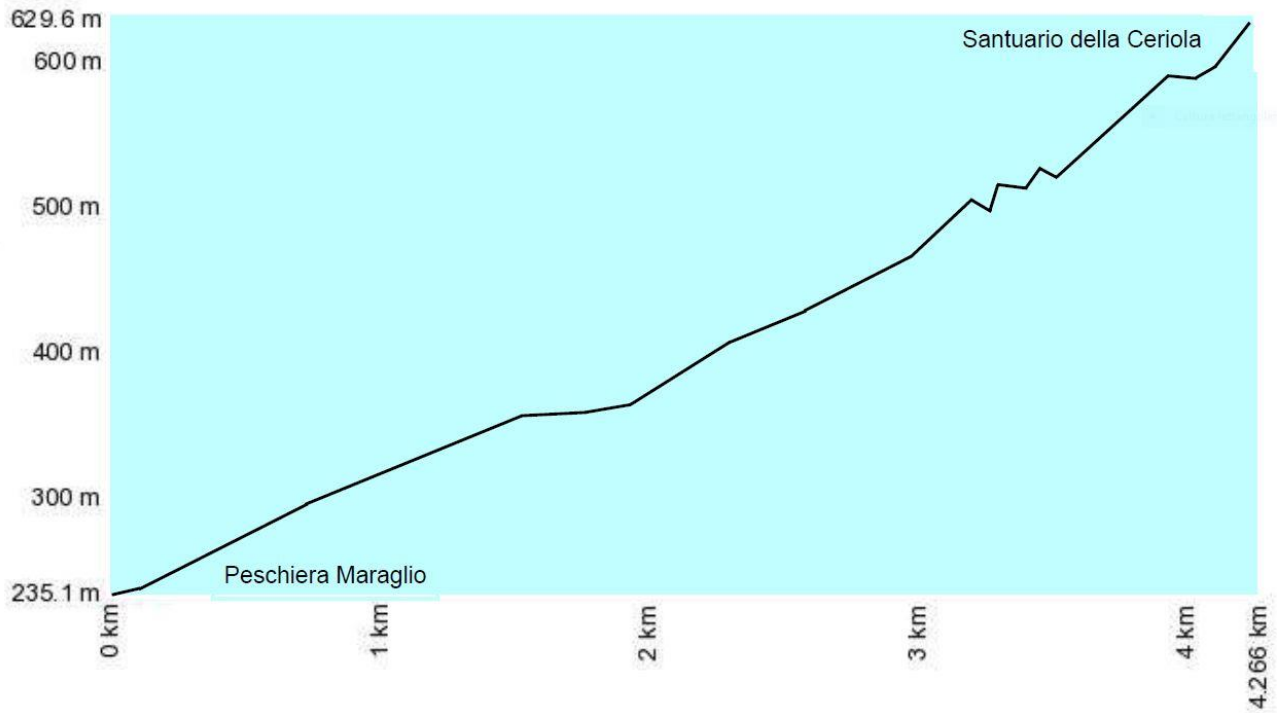


Dal Santuario ammiriamo il panorama del lago e di Sulzano.



Abbiamo raggiunto finalmente il Santuario.

Altimetria



Mappa del percorso

