

Dal Santuario della Santissima Trinità alla Madonna d'Erba

Accesso stradale da Bergamo:

Casnigo (Valle Seriana), Santuario della Santissima Trinità di Casnigo
Km. 25

Inizio escursione:

Parcheggio alla Santissima Trinità di Casnigo (690 m.)

Tempo di percorrenza:

2^h (a/r)

Dislivello:

120 m.

Difficoltà:

AT    

Periodo consigliato:

Tutto l'anno senza neve

Acqua sul percorso:

SI

Posto di ristoro:

Bar – Ristorante vicino alla Madonna d'Erba Tel: Fabio 347 6004296 Lisa 329 7236949

Informazioni:

Bar – Ristorante vicino alla Madonna d'Erba Tel: 351 7893352

Carta topografica:

IGM F. ° 33 II N.O. Albino

Coordinate geografiche:

45,821568° N, 9,872870° E

In una bella giornata di fine ottobre, arriviamo a Casnigo, un piccolo paese della valle Seriana nella valle di Gandino. Seguendo le indicazioni per la Strada dei Santuari e Madonna d'Erba si arriva al parcheggio del santuario della Santissima Trinità, la Cappella Sistina di Bergamo per gli stupendi affreschi che si possono ammirare già dall'esterno.





Ci sono due pannelli informativi, uno sul santuario e l'altro sulle tradizioni locali.



Casnigo il villaggio del baghèt.



Camminiamo verso il Santuario.



Il Santuario è circondato da un prato ben curato.



Su un lato del prato ci sono dei giochi per bambini.



Raggiungiamo l'ingresso principale del Santuario.



Sotto gli archi si possono intravedere degli affreschi.



Entriamo dalla porta laterale del santuario e ci avviciniamo all'altare.



L'altare è finemente decorato e circondato da un coro di legno ben curato.



La volta dell'altare è splendida.



Mentre camminiamo verso l'entrata principale, vediamo un organo di legno sulla destra.



Sullo sfondo del Santuario c'è un gruppo con una guida che spiega la storia degli affreschi.



Sul lato destro, ci sono affreschi con immagini di Santi.



Si rimane in soggezione di fronte a tanta bellezza.



Concludiamo la nostra visita con l'ultima sezione del muro, piena di immagini sacre.


Il santuario è chiuso nei giorni feriali, per informazioni chiedere al signor Bettinaglio Stefano tel. 320 1622613 - 035 741154. Vicino al santuario c'è un servizio bar. Lasciarsi alle spalle il santuario e prendere la strada a sinistra in leggera discesa, poi tenendo la destra si inizia a salire.



Dopo una ventina di minuti di leggera salita si arriva alla cappella degli alpini di Casnigo.



Ci avviciniamo per un ricordo dei caduti degli alpini.



Vicino alla cappella c'è una targa su un masso.



Più avanti lungo il sentiero si incontra un cartello che potrebbe interessare gli amanti del formaggio di capra: Cascina Tilde.




Altri venti minuti di cammino portano al santuario della Madonna d'Erbia (XVIII-XX secolo). Intorno al 1550, un'antica immagine di Maria che allatta al seno il bambino Gesù fu dipinta sul muro di una stalla, e i montanari che lavoravano e passavano nella zona iniziarono a pregarla e invocarla.



Dopo aver percorso il breve viale alberato, ci avviciniamo all'ingresso del santuario.



Entriamo per un breve tour del Santuario.



Ci avviciniamo all'altare in religioso silenzio.



Uscendo, ammiriamo il panorama della valle.

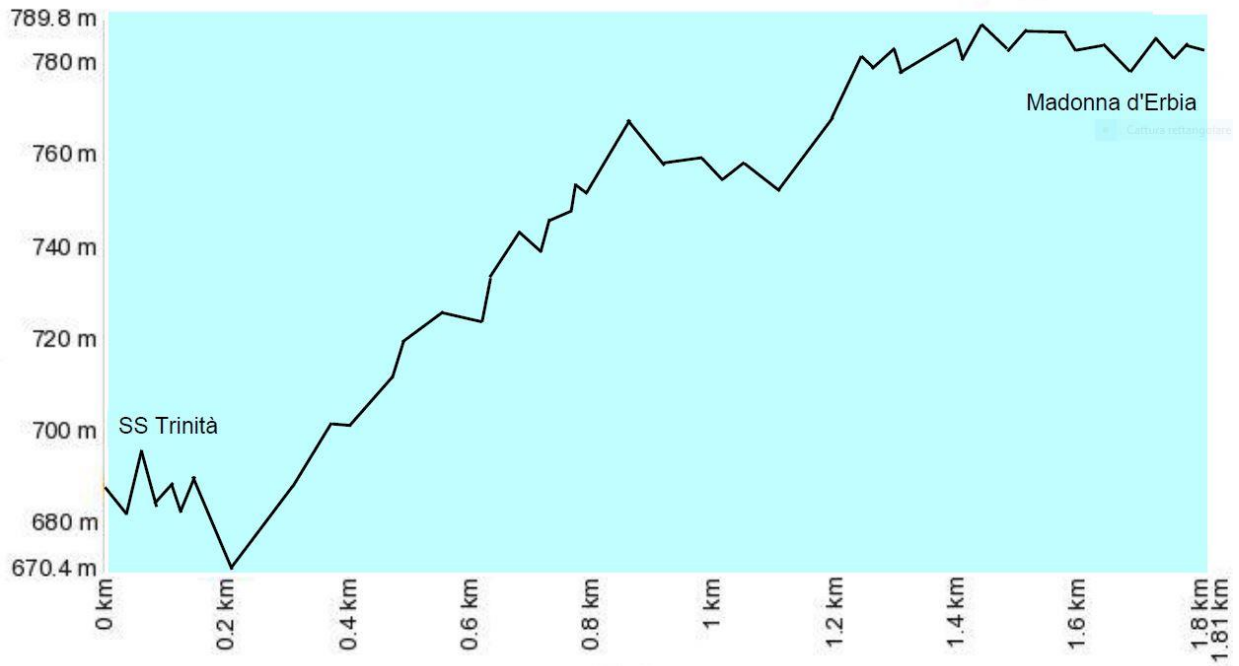


Il ritorno è lo stesso dell'andata, oppure si può prendere una mulattiera acciottolata a destra, lasciandosi alle spalle il santuario. Questa è la Vià d'Erbia, che può essere fatta con il bel tempo ma è scivolosa con la pioggia.



Continuiamo a scendere fino ad arrivare ad un sentiero cementato largo quanto può passare un'auto, giriamo a sinistra e continuiamo a scendere fino a trovare "Vià é Bràcc" sulla sinistra. La prima parte del percorso è una breve scalinata, poi è abbastanza piatta e ci porta al parcheggio di partenza.

Altimetria



Mappa del percorso

