

Percorso ad anello di Costa del Gavarno

Accesso stradale da Bergamo:

Scanzorosciate, Tribulina di Gavarno, Costa del Gavarno.
Km. 10

Inizio escursione:

Parcheggio via Monte Bianco, Gavarno (610 m).

Tempo di percorrenza:

1^h 40' (a/r).

Dislivello:

108 m.

Difficoltà:

AT   

Periodo consigliato:

Tutto l'anno con terreno asciutto.

Acqua sul percorso:

NO

Posto di ristoro:

Panche tavoli lungo il percorso.

Informazioni:

Comune di Scanzorosciate Tel: 035 654700

Carta topografica:

IGM F. ° 33 II S.E. Alzano Lombardo

Coordinate geografiche:

45,724061° N, 9,779896° E

È un percorso ad anello, che si sviluppa sulla dorsale della Costa del Gavarno. Raggiungiamo il punto di partenza, passando da Scanzorosciate, Tribulina di Gavarno e parcheggiando in via Monte Bianco. Al termine dei tornanti in via Monte Bianco, cerchiamo un punto per parcheggiare il mezzo.



Incominciamo la salita su un tratto cementato.



Superiamo alla nostra sinistra un cartello indicatore C.A.I. del sentiero 513.




Il fondo ora diventa scalinato su cemento per favorire la salita dei mezzi.



Raggiungiamo, al termine della salita, un piccolo spiazzo su sterrato, da dove si diramano tre differenti percorsi.



Scegliamo di percorrere il tratto in leggera salita, su sterrato a destra.



Entrati nel bosco, sul crinale, alla nostra destra incontriamo una grande croce.



Proseguiamo, con passo spedito, visto il terreno compatto del fondo presente sul sentiero



Lungo il percorso incontriamo una serie di roccoli.




Rientriamo nel bosco e la frescura favorisce l'andatura.



Raggiungiamo una zona attrezzata con tavoli e panche dove decidiamo di sostare per un piccolo riposo. Il percorso ora diventa impossibile per la Joelette, riprendiamo la discesa sul sentiero CAI 539 A.

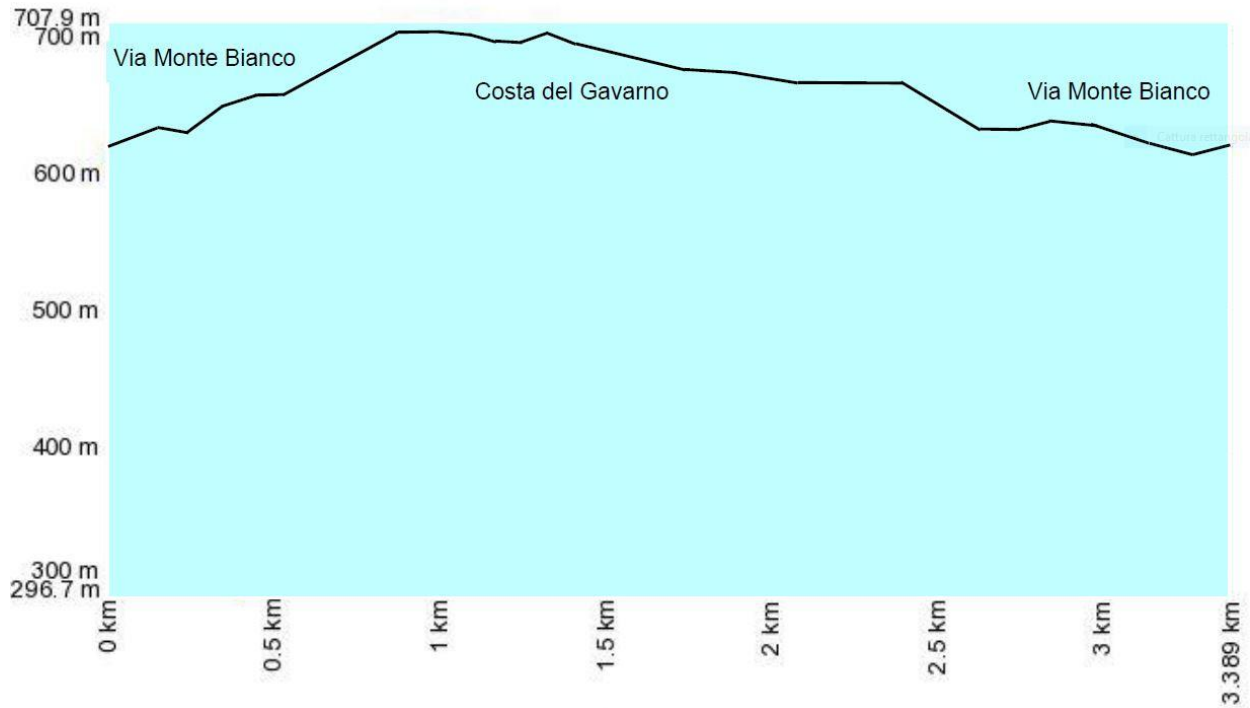


Superato la barriera lateralmente, proseguiamo la discesa.



Continuiamo la nostra discesa sulla strada cementata, sino a raggiungere il punto di partenza.

Altimetria



Mapa del percorso

