


 <p><b>CLUB ALPINO ITALIANO</b> Sezioni e Sottosezioni di Bergamo</p>	   <p>CLUB ALPINO ITALIANO - BERGAMO <a href="http://www.caibergamo.it">www.caibergamo.it</a></p>	
<p><b>Organizzazione</b></p>	<p><b>Comissione Cicloescursionismo Sezione di Bergamo</b></p>	

**Domenica 29 ottobre 2023**

## "Scampagnata in Franciacorta"

Partecipazione	Soci e Non Soci CAI
Ritrovo	Ore 08.30 Palazzolo sull'Oglio (BS) parcheggio Parco Metelli – Via Lungo Oglio Cesare Battisti, 33
Dislivello e km	Mt 565 c.ca – Km 38
Difficoltà	TC / MC
Durata	Circa 5 ore
E-Bike	Ammesse
Accompagnatori	Airoldi Valter (3479695392 solo WhatsApp orario serale) – Chiari Tino – Luca Armani
Dotazioni obbligatorie	MTB Full o Front in perfetta efficienza, casco, calzature e abbigliamento adatti alla stagione
Acqua	Fontanini nei centri paese e lungo il percorso
Iscrizione	Obbligatoria per soci CAI e non soci. – Da confermare entro le ore 18 del giorno 28 ottobre 2023
<b>Iscrizione NON SOCI</b>	<b>Costo iscrizione 7,50 euro</b> che include l'assicurazione obbligatoria per i non soci CAI
Contatti	<a href="mailto:cicloescursionismo@caibergamo.it">cicloescursionismo@caibergamo.it</a>

### Descrizione:

Una scampagnata in Franciacorta, in territorio bresciano, un percorso che corre lungo sentieri che attraversano, campi e vigneti dove si producono le famose bollicine.

Usciamo dal parcheggio e seguendo il corso della **Roggia Fusia**, e la **Seriola vecchia di Chiari**, ci dirigiamo verso l'abitato di Palazzolo sull'Oglio, ma senza entrare nella cittadina svolteremo per raggiungere **Cologne**, ai piedi del **Monte Orfano**.

Seguendo il sentiero rosso del vino della Franciacorta raggiungiamo **Coccaglio**, dove percorrendo una salita con buona pendenza e tratti a spinta, raggiungeremo la località **Genuisi** (vista panoramica).

Proseguiamo verso la **baita degli Alpini** e faremo visita al monumento dei caduti presso la **Croce di Coccaglio**.

Torniamo a scendere fino alla **Chiesa di Santa Annunciata**, e poi alla **Madonna di Santo Stefano**, lungo sentieri che corrono fra le vigne, raggiungeremo **Erbusco**.

Qui ci attende la gradita sorpresa di percorrere parte del vecchio **Bike Park** (nulla di difficoltoso).

Da **Erbusco** seguiamo per **Adro** e poi lungo la **pista ciclabile** torneremo al punto di partenza.

L'itinerario non presenta particolari difficoltà, ed è adatto a tutti i tipi di mountainbike.

**In caso di maltempo la cicloescursione verrà annullata.**

Chi aderisce alla cicloescursione, dichiara di essere cosciente dell'impegno fisico e dei rischi che l'attività di cicloescursionismo comporta, di possedere idonea attrezzatura ed equipaggiamento, di possedere adeguata capacità fisico-atletica per superare lunghezza e dislivello, di possedere capacità tecnica per affrontare le difficoltà indicate nel programma, di conoscere ed accettare il Regolamento Cicloescursioni CAI ([clicca qui](#)) e di conoscere la Scala Difficoltà Cicloescursionistiche CAI. In caso di mancanza del numero minimo di partecipanti ed in caso di maltempo ci si riserva la facoltà di annullare o modificare l'escursione con idoneo preavviso. È sempre obbligatorio il rispetto del codice della strada.



<p>Club Alpino Italiano – Sezione di Bergamo 24125 BERGAMO, Via Pizzo della Presolana 15</p>	<p>web: <a href="http://www.caibergamo.it">www.caibergamo.it</a> mail: <a href="mailto:segreteria@caibergamo.it">segreteria@caibergamo.it</a></p>	<p style="text-align: center;"><b>Livelli difficoltà (scala CAI)</b></p> <table border="1" style="width: 100%; text-align: center;"> <tr> <td style="background-color: #90EE90;"><b>TC</b></td> <td>Turistico</td> <td>Facile</td> </tr> <tr> <td style="background-color: #FFFF00;"><b>MC</b></td> <td>Medie capacità</td> <td>Intermedio</td> </tr> <tr> <td style="background-color: #FFD700;"><b>BC</b></td> <td>Buone capacità</td> <td>Impegnativo</td> </tr> <tr> <td style="background-color: #FF0000;"><b>OC</b></td> <td>Ottime capacità</td> <td>Difficile</td> </tr> <tr> <td style="background-color: #FFFFFF;"><b>+</b></td> <td colspan="2">Presenza tratti ripidi</td> </tr> </table>	<b>TC</b>	Turistico	Facile	<b>MC</b>	Medie capacità	Intermedio	<b>BC</b>	Buone capacità	Impegnativo	<b>OC</b>	Ottime capacità	Difficile	<b>+</b>	Presenza tratti ripidi	
<b>TC</b>	Turistico		Facile														
<b>MC</b>	Medie capacità	Intermedio															
<b>BC</b>	Buone capacità	Impegnativo															
<b>OC</b>	Ottime capacità	Difficile															
<b>+</b>	Presenza tratti ripidi																
<p>Codice fiscale 80004970168 REA BG-127597</p>	<p>Tel. 035.41.75.475 Fax. 035.41.75.480</p>																

