



Gruppo Seniores “Enrico Bottazzi”

www.caibergamo.it/bottazzi

mercoledì 10 gennaio 2024


Castelli Calepio - Sarnico



Castelli Calepio



Sentiero verde dell'Oglio



Sarnico

Il **Sentiero Verde dell'Oglio** si sviluppa quasi esclusivamente lungo il fiume Oglio e lungo alcune delle sue rogge (dette anche seriole) in ambiente, ovviamente, fluviale e di pianura, utilizzando principalmente strade campestri e sentieri. Si sviluppa per 101 km, da Sarnico, allo sbocco del Lago d'Iseo, fino a Ostiano, laddove il Fiume Mella segna il confine tra le Province di Brescia e Cremona.

Ritrovo al parcheggio del Palamonti alle ore 7.15

Partenza ore 7.30 (auto km 30)

Caratteristiche dell'escursione

Tipo ANELLO	Difficoltà: T	Salita totale m. 250	Lunghezza km 13 / ore 4.00
		Quota partenza m.240	Quota max m. 240

Attrezzatura: scarpe trekking – (bastoncini) – abbigliamento adeguato alla quota e al meteo

Avvicinamento: Asse interurbano – rondò Seriate direzione Lago d'Iseo – SP91 – Tagliuno – Castelli Calepio via Frate Ambrogio fino al parcheggio.

Programma

Dal parcheggio (240 m) di Castelli Calepio, si inizia il percorso attraversando il borgo medioevale e scendendo per 500 metri circa alla località Porto situata all'altezza del ponte sul fiume Oglio. Si procede per circa 1,5 km lungo la strada asfaltata (attenzione al traffico veicolare) per imboccare successivamente la Ciclovía Pedemontana Alpina (progettata per unire Savona con Trieste) fino a Sarnico. Qui passeremo il ponte che separa Sarnico da Paratico per arrivare alla stazione di Paratico. Passata la stazione risaliremo per un breve tratto per svoltare a dx su strada con indicazione Via verde dell'Oglio. Seguiamo la strada in salita per breve tratto e poi in discesa sino al fiume. Dopo poche centinaia di metri si sovrappassa con un ponticello la ferrovia “turistica” Palazzolo – Paratico e, poco dopo, la bocca della seriola Fusia superando un cancelletto che permette il passaggio solo a piedi. Da qui per sentiero, ritorneremo, utilizzando

l'argine della Fusia (attenzione in alcuni tratti il sentiero è stretto), sino al ponte in località Porto. Superatolo risaliremo al parcheggio di partenza verso le ore 20.00.

PRANZO al termine in trattoria a pochi Km a prezzo concordato


Iscrizioni: da venerdì 5 a lunedì 8 gennaio ore 12


Inviare un messaggio direttamente al Coordinatore logistico: **Claudio Malinverni 3285993690**

Coordinatore aggiunto: **Beppe Zanotti**

Rimborso spese viaggio Bergamo-Castelli Calepio al conducente dell'auto, in ragione di 0,30 €/km da dividere tra i passengeri della vettura (conducente escluso). Contributo di 1 € per spese organizzative.

N.B La partecipazione all'escursione richiede di: avere capacità personali commisurate alle caratteristiche e difficoltà del percorso; essere dotati di idoneo equipaggiamento; godere buone condizioni di salute e attenersi alle disposizioni del coordinatore logistico. Ciascuno deve contare sulle proprie capacità fisiche e tecniche ,non essendo prevista la presenza di accompagnatori (AE.) Il coordinatore logistico cura e sovrintende solo gli aspetti pratico organizzativi dell'escursione.



 **Altitude profile**

