

# Passo di Zambla – Conca dell'Alben

## Accesso stradale da Bergamo:

Albino, Vertova, Ponte Nossa, Oneta, Passo di Zambla  
Km. 41

## Inizio escursione:

Passo di Zambla (1278 m.)

## Tempo di percorrenza:

1<sup>h</sup> 30'(a/r)

## Dislivello:

m. 50

## Difficoltà:

AT 

Strada di montagna

## Periodo Consigliato:

Da aprile a ottobre

## Acqua su percorso:

SI alla partenza

## Posto di ristoro:


Centro Sportivo Valle Tel: 035 708988

## Informazioni:

Comune di Oneta Tel: 035 707117

## Carta topografica:

IGM F. ° 33 I S.O. Serina



Parcheggiamo l'auto nei pressi del Ristorante "Centro Sportivo Valle" al Passo di Zambla.



Al termine della piccola salita svoltiamo a sinistra e attraversiamo il piazzale del parco giochi.



Superiamo la sbarra e ci incamminiamo lungo la strada agro silvo pastorale verso la Conca dell'Alben.



Superiamo alla nostra sinistra la barriera provvisoria, creata per proteggere la pista di fondo.




Al termine della barriera, sulla sinistra sono presenti dei cartelli indicatori del C.A.I.






Il fondo ora, sempre di acciottolato abbastanza fine, ci accompagnerà sino alla nostra meta.



Inizia ora una salita su terreno ricoperto di neve, frutto della prima precipitazione del gennaio 2024.



Alla nostra sinistra incontriamo un nuovo palo segnaletico del C.A.I.



Il fondo alterna tratti di neve compatta a ghiacciata, prestiamo attenzione e proseguiamo.






Sulla destra raggiungiamo e superiamo una piccola zona di sosta con panche e tavoli.



Sulla nostra sinistra superiamo un palo segnaletico e proseguiamo dritti.




Al bivio proseguiamo sulla destra, sul tratto principale.



Sono presenti sulla sinistra dei muri di contenimento in pietra.





Alla nostra destra raggiungiamo e superiamo una piccola abitazione.



Il percorso prosegue senza particolari difficoltà, il freddo ci fa compagnia.

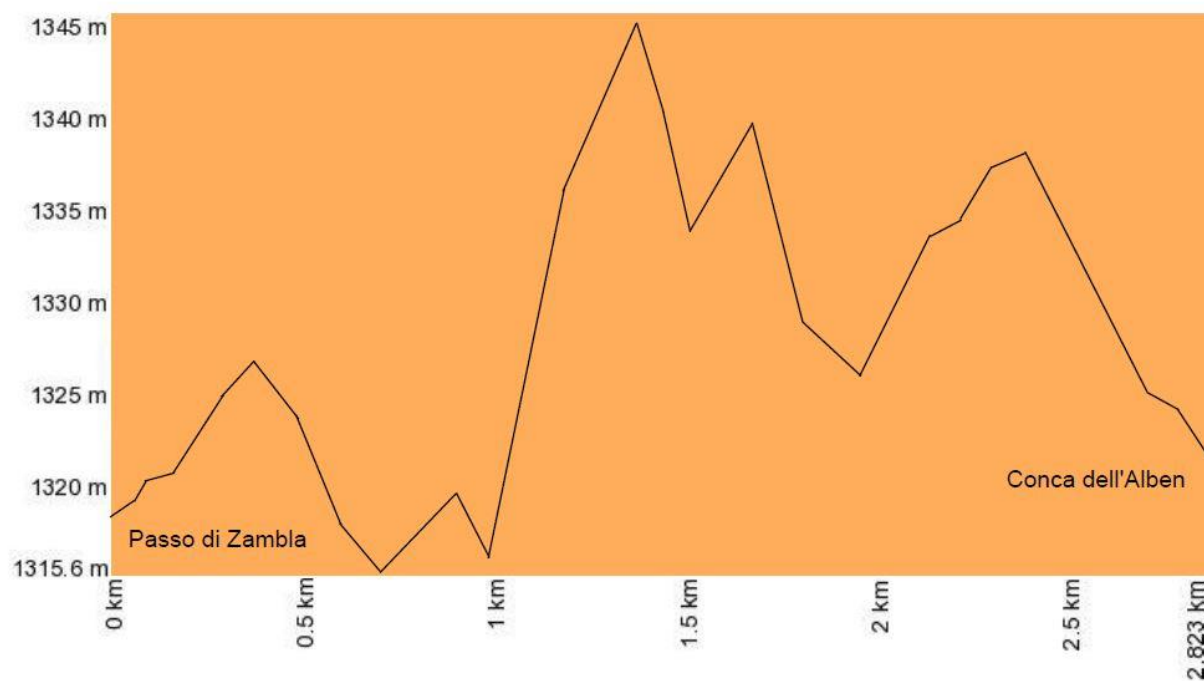


Superiamo alla nostra sinistra una grande abitazione, molto ben tenuta.



Abbiamo raggiunto la Conca dell'Alben, proseguendo si potrà raggiungere il Pian della Palla in 10'.

# Altimetria



# Mappa del percorso