

# Brumano – Rifugio Resegone

## Accesso stradale da Bergamo:

Villa d'Almè, Strozza, Sant'Omobono Terme, Rota d'Imagna, Brumano  
Km. 31

## Inizio escursione:

Parcheggio località Sbarra, Brumano (1181 m.)

## Tempo di percorrenza:

2<sup>h</sup> (a/r)

## Dislivello:

143 m.

## Difficoltà:

AT 

Strada di montagna

## Periodo Consigliato:

Tutto l'anno in assenza di neve

## Acqua su percorso:

NO

## Posto di ristoro:


Rifugio Resegone 035 066 7666

## Informazioni:


Comune di Brumano Tel: 035 868426

## Carta topografica:

IGM F. ° 33 III N.O. Palazzago




Dopo aver parcheggiato l'auto in località Sbarra, ci incamminiamo sulla strada che sale sulla destra.



Il fondo è compatto ed il cammino è piacevole.



In questo tratto il fondo stradale si arricchisce di pietre affioranti.



Il fondo ora ritorna compatto e si sale su una pendenza leggera.



La giornata è fredda con saltuarie folate di vento, il sole comunque ci rincuora.




Superiamo alla nostra destra una santella votiva in muratura.



In lontananza ammiriamo il panorama di Brumano e della Valle Imagna.



Sulla nostra destra è presente un palo segnaletico del C.A.I.




Raggiunta una curva verso destra, sostiamo un attimo per ammirare il Monte Resegone innevato.



Superato un piccolo guado, sulla nostra destra compare un cartello che ci informa che il Rifugio del Grande Faggio è chiuso.



Proseguiamo il cammino ed ammiriamo nuovamente lo splendore del Monte Resegone.



Affrontiamo ora un breve tratto in salita su fondo ghiacciato.



Il ghiaccio, grazie alla presenza del sole, via via diminuisce e la salita è più sicura.



Siamo in vista del Rifugio Resegone, sulla destra di un traliccio della corrente.



Superiamo sulla destra, una piccola santella votiva in muratura.

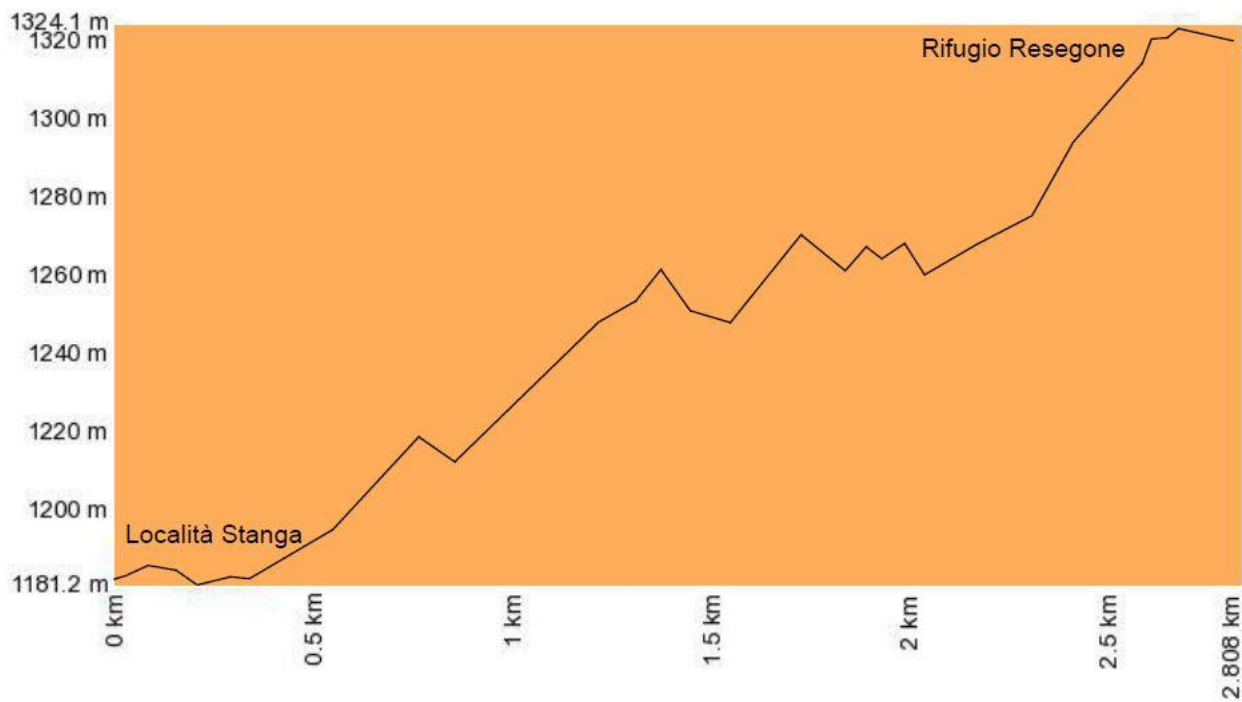


Siamo sul piazzale del rifugio, ricco di panche e tavole.



Dopo aver ammirato il panorama e il paese di Fuipiano, riprendiamo la discesa verso il punto di partenza.

# Altimetria



## Mappa del percorso