

Percorso Ciclopedonale del Fiume Serio e Prato Alto

Accesso stradale da Bergamo:

Albino (Valle Seriana), Comenduno.
Km. 15

Inizio escursione:

Parcheggio di Comenduno in via Serio

Tempo di percorrenza:

1^h 15' (a/r)

Dislivello:

Percorso pianeggiante

Difficoltà:

AT



Periodo consigliato:

Tutto l'anno

Acqua sul percorso:

SI

Posto di ristoro:

Prato Alto Tel: 035 0392055

Informazioni:

Comunità Montana Valle Seriana Tel: 035 751686

Carta topografica:

IGM F. ° 33 II N.O. Albino

Coordinate geografiche:

45,7671° N, 9,8060° E

Da Albino, il percorso ciclopedonale, in parte su asfalto e in parte in terra battuta, fiancheggia sulla destra orografica il corso del fiume Serio fino all'area naturalistica di Prato Alto. Si tratta di un percorso che si snoda per 4 chilometri attraverso un habitat naturale ben protetto; l'itinerario descritto, partendo da Comenduno, ne percorre circa 1,5 chilometri. Dopo Albino, rimanendo sulla vecchia statale per Clusone, si giunge al semaforo di Comenduno dove si svolta a destra per Via Serio e dopo 150 m. si può parcheggiare. L'oasi è un parco di circa 40.000 metri quadrati sulla riva del fiume Serio, nel comune di Albino. Nonostante le manomissioni operate dall'uomo in passato, questo parco presenta ancora caratteristiche di notevole valore naturalistico. L'oasi è aperta tutto l'anno dalle 9.00 a un'ora prima del tramonto. Il parco è attrezzato con acqua potabile, servizi igienici, tavoli da picnic e panchine. Lungo il percorso sono presenti cartelli sulla vegetazione fluviale presente. Risulta essere un piccolo parco accessibile, che ci permette un facile approccio alla biodiversità fluviale della zona, affacciata sul fiume Serio.



Il parcheggio risulta ampio e asfaltato.



Dopo aver parcheggiato ci si incammina sul percorso in direzione di Prato Alto, lungo il Serio. Oppure si prosegue con i mezzi e si raggiunge il parcheggio in prossimità del bar Prato Alto



Per raggiungere la zona di Prato Alto si prosegue con i mezzi sino alla rotonda, dove sulla destra è presente un parcheggio in terra battuta.



Entriamo dal parcheggio nell'oasi di Prato Alto.



Superiamo la zona tavolini e giriamo a destra.



Sulla destra è presente una piccola zona giochi per bambini.



Proseguiamo il nostro cammino su un sentiero con tratti di prato e di sterrato.



Sulla destra scorre tranquillamente il Serio.



Seguiamo il percorso svoltando a destra.



Raggiungiamo sulla destra una piccola zona picnic.



Ora il percorso è su un tratto di sterrato con un piccolo avvallamento.



Superiamo un piccolo tornante in piano.



Superiamo un tratto a S sullo sterrato.



Raggiungiamo e superiamo una costruzione in muratura.



Su alcuni tratti del percorso sono presenti dei cordoli in legno.



Ci giriamo per documentare l'ingresso da nord di una strada sterrata con cancello.



Proseguendo raggiungiamo la cancellata che vedevamo una volta arrivati alla rotonda iniziale.

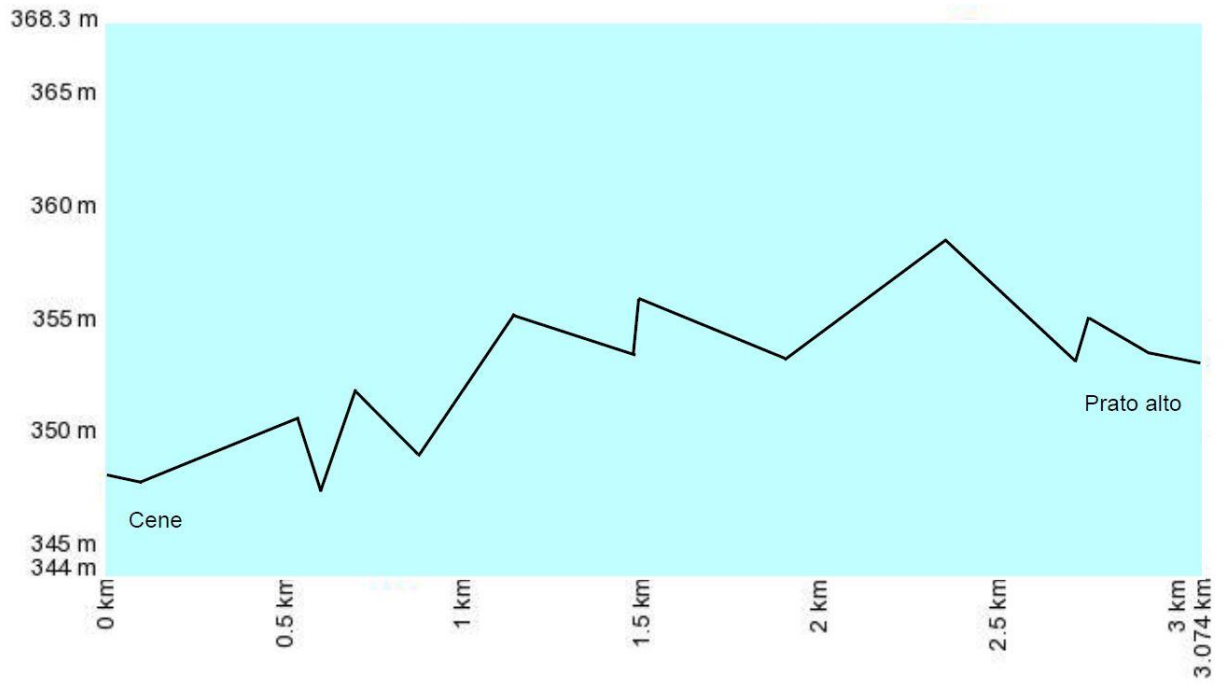


Proseguiamo, dopo avere tenuto la sinistra, sul percorso all'interno dell'oasi.

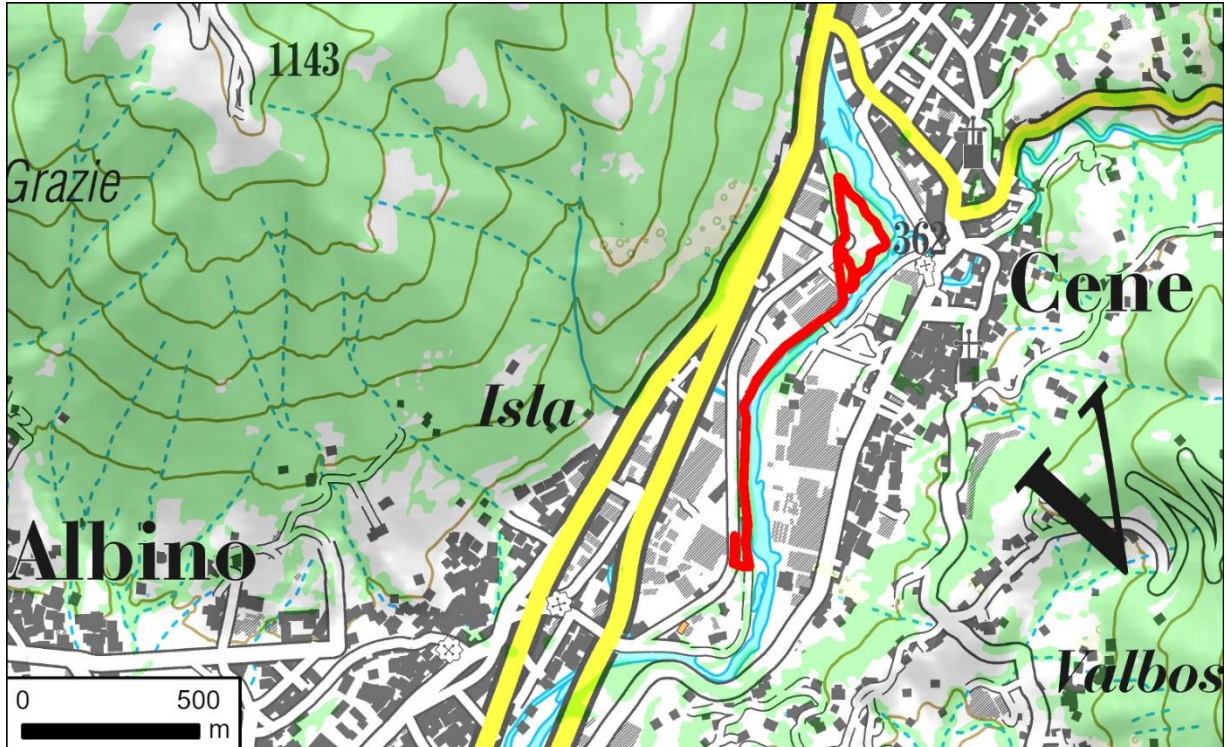


Al termine del percorso ad anello raggiungiamo la zona di partenza.

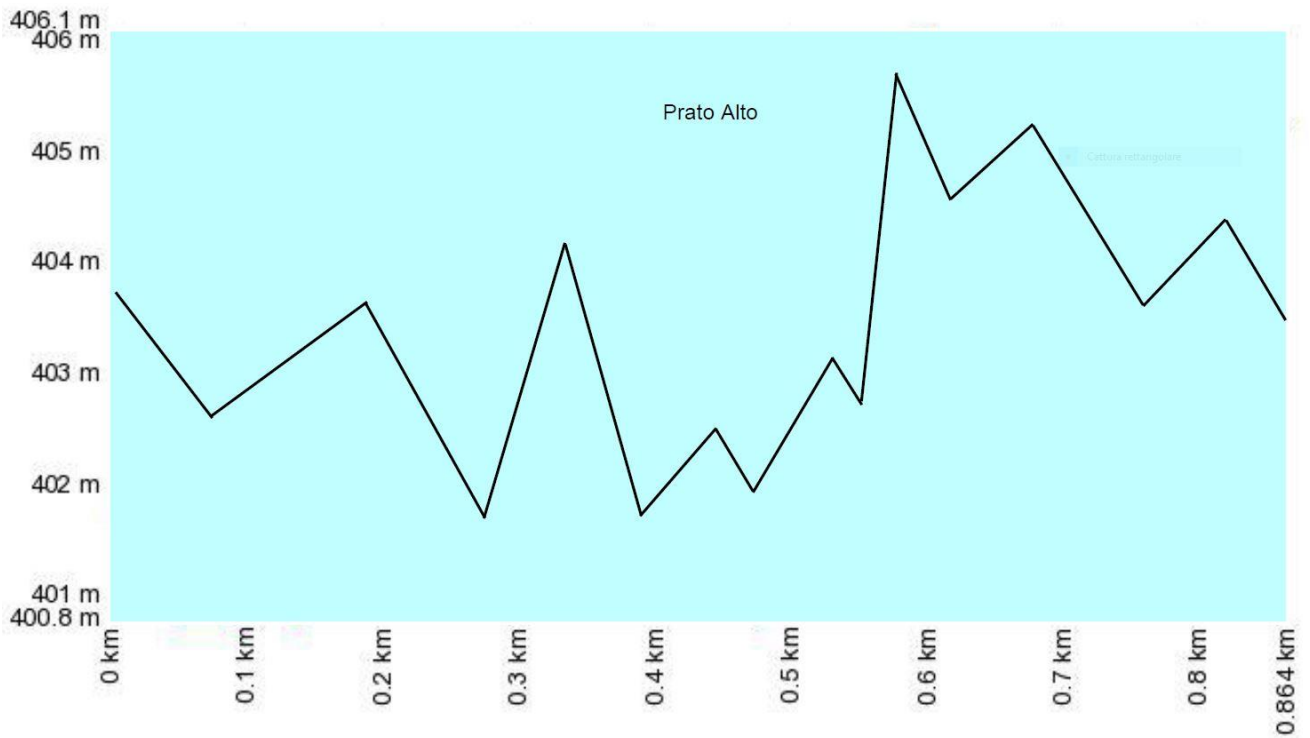
Altimetria Cene Prato Alto



Mappa del percorso



Altimetria Anello di Prato Alto



Mappa del percorso ad anello a Prato Alto

