

# Villa di Serio – Albino

## Accesso stradale da Bergamo:

Gorle, Villa di Serio  
Km. 7

## Inizio escursione:

Parcheggio di Villa di Serio (275 m.)

## Tempo di percorrenza:

3<sup>h</sup> 20' (a/r)

## Dislivello:

56 m.

## Difficoltà:

AT 

Pista ciclopedonale

## Periodo Consigliato:

Tutto l'anno in assenza di neve

## Acqua su percorso:

SI alla partenza ed all'arrivo

## Posto di ristoro:

NO


## Informazioni:

Comune di Villa di Serio Tel: 035 654600

Comune di Albino Tel: 035 759911

## Carta topografica:

IGM F. ° 33 II N.O. Albino




Dopo aver parcheggiato l'auto a Villa di Serio ci incamminiamo per accedere alla pista ciclopedonale.



Il fondo del percorso è di un acciottolato fine.



Al bivio manteniamo la destra e proseguiamo verso nord.



Ora il fondo è più compatto e facilmente percorribile.



Seguendo la staccionata di legno ci accingiamo a percorrere un piccolo tunnel a sinistra.



All'uscita teniamo la destra e superiamo dei pannelli informativi.



Il percorso ad esse, prosegue su un fondo in asfalto tra muri con graffiti colorati.



Superiamo un incrocio e terremo la destra per il nostro cammino.



Raggiungiamo un'interruzione temporanea del percorso e proseguiamo dritti.



Ora il fondo è di terra compatta e prosegue fino ad un ponticello che superiamo.



In questo tratto il terreno è argilloso, ma abbastanza compatto e superiamo una roggia.



Il nostro percorso si unisce ad un altro che proviene dalla destra, noi svolteremo a sinistra.



Il fondo è nuovamente cambiato in acciottolato compatto e in fondo vediamo un sottopasso.



Il percorso prosegue su di un fondo di terra e piccoli sassi.



Svoltiamo a sinistra e superiamo la superstrada che è sopra di noi.



Proseguiamo su un tratto asfaltato con alla nostra destra un canale ricco d'acqua.




Dopo aver svoltato a sinistra, superiamo un ponte ciclopedonale sul fiume Serio.




Svoltando a destra ci accingiamo a superare un incrocio con una strada con traffico locale.



Raggiungiamo al termine di questo tratto una piccola strettoia.



Superato il ponticello che raggiungiamo svoltiamo a destra.



Il percorso, ora in acciottolato fine passa sotto la superstrada.




Svoltiamo a destra e passiamo sull'altro lato della superstrada.



Proseguiamo dritti seguendo le indicazioni sul posto.



Il fondo ora è un poco sconnesso e superiamo il ponticello.



Il fondo sterrato ci accompagnerà per un tratto, sino al bivio per Pradalunga.



Raggiunto il bivio, svoltiamo a destra e ci incamminiamo sulla passerella pedonale sul fiume Serio.



Al termine della passerella, superato lo sbarramento, svoltiamo a sinistra.

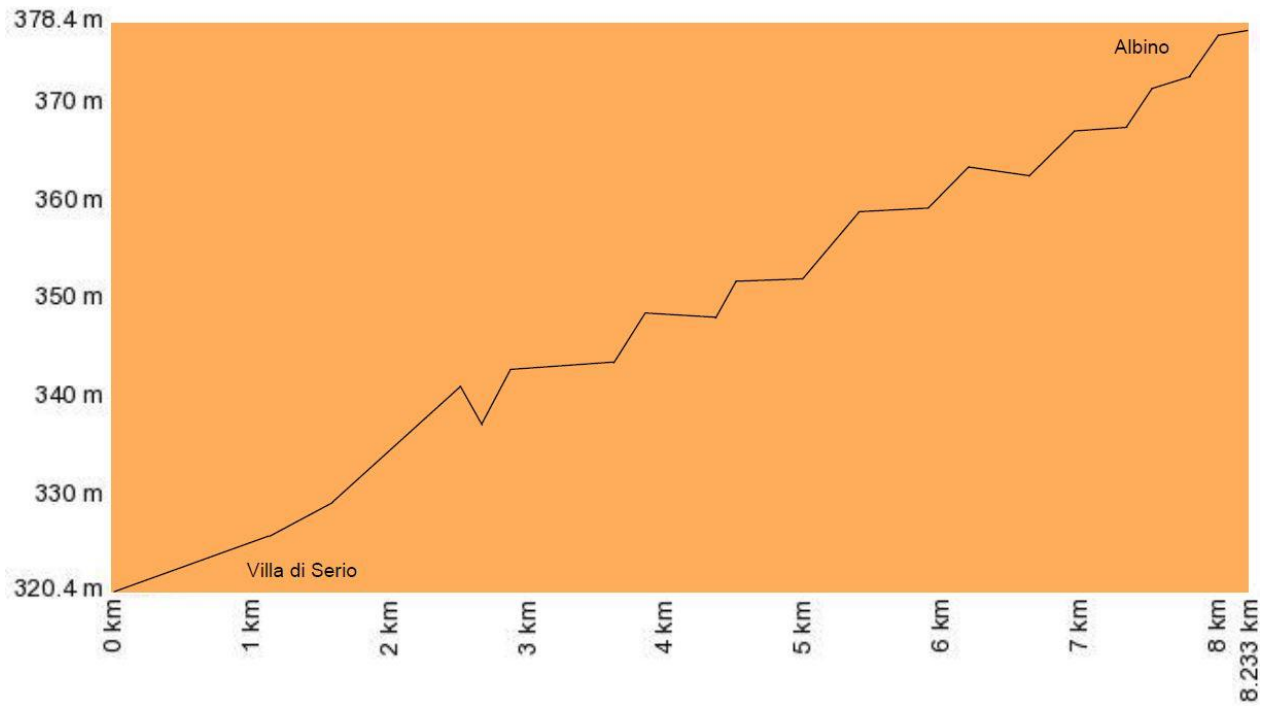


Raggiungiamo la cittadina di Albino e svoltiamo a sinistra sul ponte pedonale in pietra.





# Altimetria



# Mappa del percorso

