

Da Valsecca Pedezzolo a Prabulè

Accesso stradale da Bergamo:

Villa d'Almè, Strozza, Sant'Omobono Terme, Valsecca
Km. 25

Inizio escursione:

Via Carevi di Valsecca (720 m.)

Tempo di percorrenza:

1^h 30' (a/r)

Dislivello:

118 m.

Difficoltà:

AT 

Strada e sentiero di montagna

Periodo Consigliato:

Tutto l'anno in assenza di neve

Acqua su percorso:

NO

Posto di ristoro:

La Piccola Trattoria da Tite Tel: 035 852976

Informazioni:


Comune di Sant'Omobono Terme Tel: 035 851113

Carta topografica:

IGM F. ° 33 III N.O. Palazzago



Dopo aver parcheggiato il mezzo in via Carevi, ci incamminiamo sulla strada in leggera salita.



Al Bivio in località Pedezzolo di Valsecca, teniamo la destra e procediamo in discesa.



Raggiunto un piccolo agglomerato urbano, proseguiamo tra due case.



Il fondo del percorso ora è in lastricato compatto.



Superate le case, arrivati in uno spazio per il parcheggio, proseguiamo in leggera salita sulla sinistra.



Il percorso in discesa è protetto da barriere in legno verso valle, per la sicurezza del cammino.



Il fondo per un breve tratto è su terreno con sassi, ma abbastanza spazioso.



Sulla sinistra ammiriamo dei Lama, in uno stretto recinto.




Dopo una curva sulla nostra destra ammiriamo un Dromedario.



Sulla destra in un altro recinto sono presenti degli Emù.



Questa specie è rappresentata da tante differenti caratteristiche.



Alla nostra sinistra è presente un recinto con i cuccioli, convivono galli e conigli.



Nella gabbia di destra è presente un Suriname, con la sua tipica postura.



All'interno di una teca di vetro, si riposa un piccolo boa.



Sui trespoli di fronte al sole si riposano una serie di rapaci.

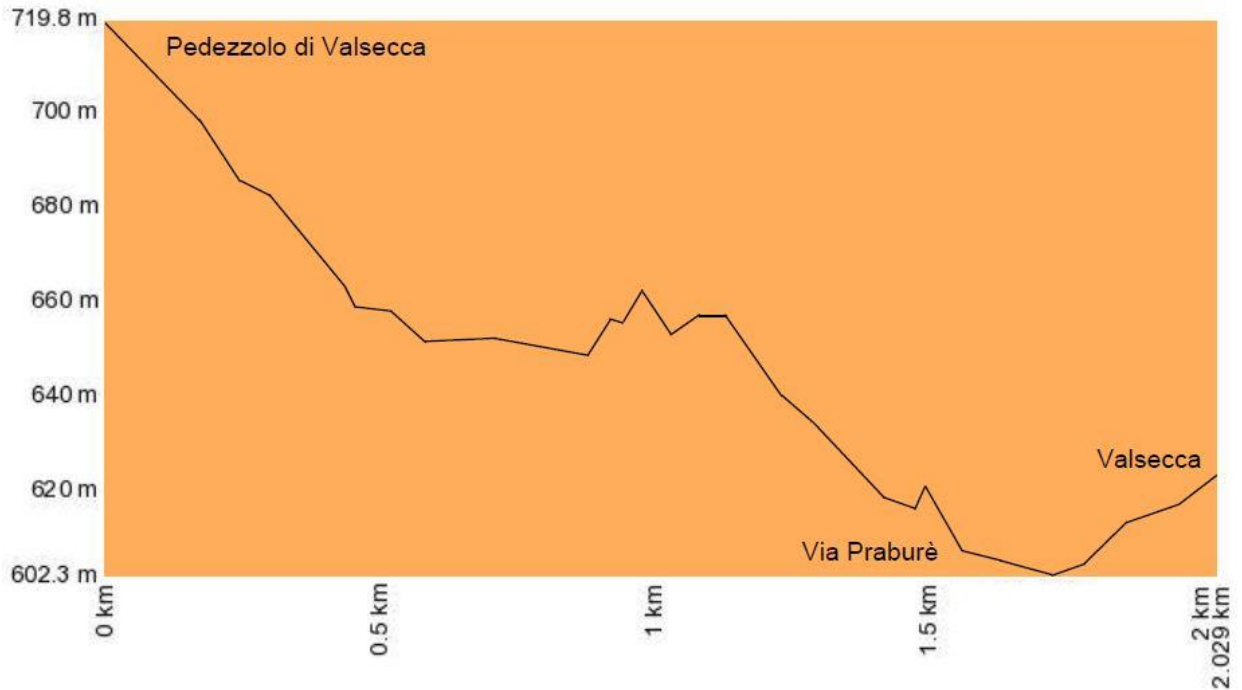


Terminato il nostro piccolo giro nel parco, lasciamo l'Agriturismo Scuderia Della Valle.



Dopo esserci incamminati in salita su via Prabutè, raggiungiamo Piazza Marco Todeschini, per una visita del Santuario del Crocefisso.

Altimetria



Mappa del percorso

