

# Dossena il Becco e le Miniere

## Accesso stradale da Bergamo:

Villa d'Almè, Zogno, San Pellegrino Terme, Dossena  
Km. 34

## Inizio escursione:

Parcheggio Parco Giochi di via Risorgimento, Dossena (1028 m.)

## Tempo di percorrenza:

2<sup>h</sup> 20' (a/r)

## Dislivello:

144 m.

## Difficoltà:

AE 

Strada e sentiero di montagna

## Periodo Consigliato:

Tutto l'anno in assenza di neve

## Acqua sul percorso:

NO

## Posto di ristoro:

NO

## Informazioni:

Comune di Dossena Tel: 0345 66213

## Carta topografica:

IGM F. ° 33 IV S.E. San Pellegrino Terme e IGM F. ° 33 I S.O. Serina

## Coordinate geografiche:

45,8801° N, 9,6983°E



Dopo aver sistemato l'auto, al parcheggio del Parco Giochi di via Risorgimento a Dossena, iniziamo il nostro cammino verso le miniere.



Dal parcheggio alle miniere il percorso è lungo quasi 3 Km, ma asfaltato e pianeggiante, si può percorrerlo anche con le carrozzine.



La strada è abbastanza larga ed il traffico veicolare non è eccessivo.



Raggiungiamo un palo segnaletico e svoltiamo verso sinistra, per raggiungere la località "Paglio".




Ammiriamo il panorama verso la Valle Brembana, sul Cancervo e le frazioni di San Giovanni Bianco.



Ora il fondo del percorso è cementato, con scanalature per il deflusso dell'acqua piovana.



Raggiungiamo uno spazio con dei tavoli e delle panchine per una breve sosta.




Il percorso riprende con il fondo cementato, con una svolta a destra per raggiungere un'area di sosta.



Ora il fondo si riempie di sassi ed il percorso con le carrozzelle non è consigliato.



Raggiungiamo un palo segnaletico che ci indica la direzione per "Il Becco".



Lo sguardo ora spazia verso la Val Parina, con vedute mozzafiato.



Volgendo lo sguardo a sinistra ammiriamo un panorama splendido.



Un ultimo sforzo, compresa una scalinata realizzata con travi di legno, e si raggiunge quest'opera piuttosto discussa ma decisamente suggestiva, "Il Becco".



Percorriamo a ritroso il percorso fino alla cementata e proseguiamo in discesa girando a sinistra in prossimità di un manufatto che serviva a stazione di trasporto a valle del materiale estratto. Seguendo la strada pianeggiante raggiungiamo la miniera.



Riconosciamo una motrice e dei vagoncini utilizzati per accedere alle miniere.



Proseguendo il cammino ci avviciniamo all'ingresso di una miniera, sbarrato da un cancello.



Ci incamminiamo su un tratto in acciottolato e con staccionata sulla destra.



Raggiungiamo un pannello informativo che segnala l'inizio di un Percorso Naturalistico Accessibile.



Risaliamo verso il "Giardino Sensoriale", inclusivo anche per non vedenti e ipovedenti.



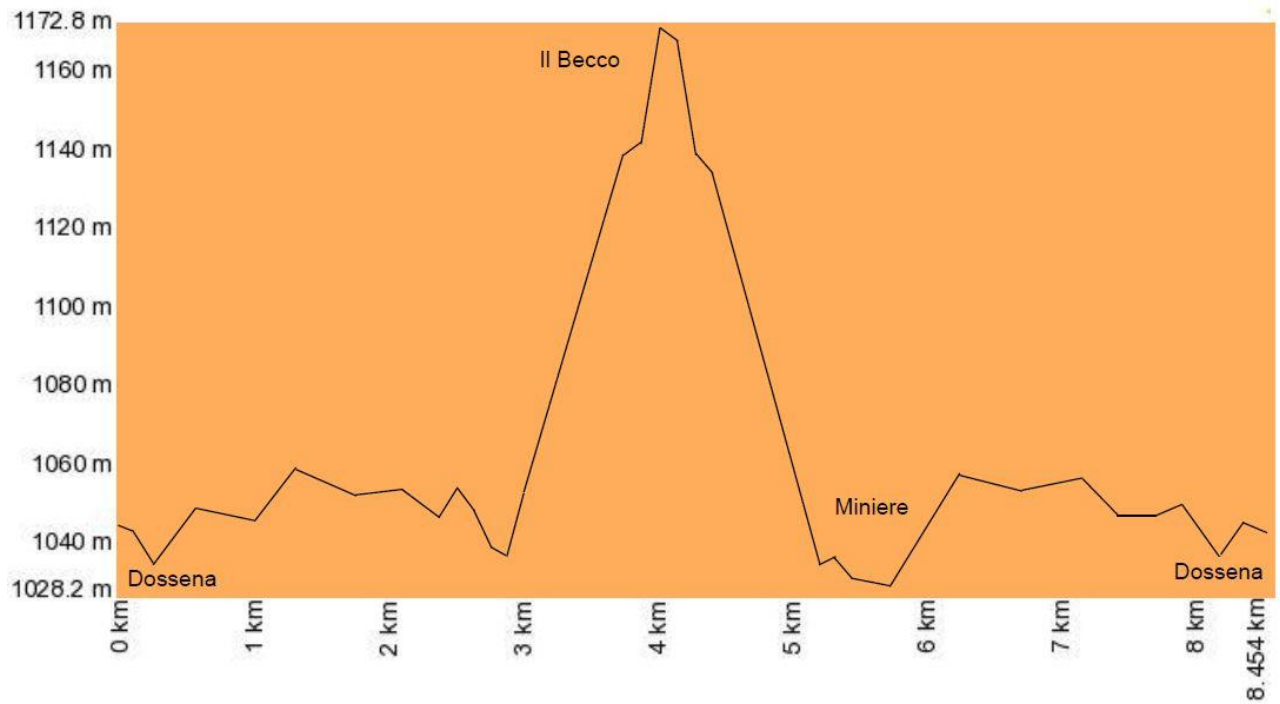
Abbiamo raggiunto il termine dell'escursione e iniziamo il ritorno verso il punto di partenza dell'escursione.

Le miniere sono state di recente valorizzate dal Comune di Dossena e sono visitabili nei periodi di apertura.

All'interno delle stesse è stata realizzata anche una zona di stagionatura di un formaggio locale, "Ol Minadùr".

[Ol Minadùr, il formaggio stagionato in miniera a Dossena - Valle Brembana \(iraisdossena.it\)](http://iraisdossena.it)

# Altimetria



# Mappa del percorso

