

Da Valsecca a Carosso Rota di d'Imagna

Accesso stradale da Bergamo:

Villa d'Almè, Strozza, Sant'Omobono Terme, Valsecca
Km. 25

Inizio escursione:

Piazza Marco Todeschini Valsecca (688 m.)

Tempo di percorrenza:

2^h (a/r)

Dislivello:

76 m.

Difficoltà:

AT 

Sentiero e strada di montagna

Periodo Consigliato:

Tutto l'anno in assenza di neve

Acqua su percorso:

Alla partenza da Valsecca

Posto di ristoro:

La Piccola Trattoria da Tite Tel: 035 852976

Informazioni:

Comune di Sant'Omobono Terme Tel: 035 851113

Carta topografica:

IGM F. ° 33 III N.O. Palazzago

Coordinate geografiche:

45,8264° N, 9,4965° E



Dopo aver parcheggiato l'auto in Piazza Marco Todeschini a Valsecca, ci incamminiamo verso il sentiero.



Un palo segnaletico ci fornisce delle utili informazioni.



Seguiamo le indicazioni del palo segnaletico e prendiamo il sentiero a destra.



Il percorso si snoda tra le case di Valsecca.



Proseguiamo il cammino in salita su un tratto in acciottolato.




Il sentiero, ora più stretto scende verso una valletta.



Superiamo alla nostra sinistra una Santella in muratura.



Attraversiamo la strada asfaltata, con alla nostra sinistra una seconda Santella.



Proseguiamo il cammino su un tratto in discesa con piccoli sassi.



Superiamo alla nostra sinistra un'antica Cappella con un affresco ormai scolorito.



Il tratto in discesa è su un acciottolato compatto, senza particolari difficoltà.



Il percorso svolta e ci conduce verso un ponticello in muratura.



Superato il ponticello saliamo sul sentiero sterrato e svoltiamo a sinistra.



Al termine della salita su acciottolato, svoltiamo a destra e aggiriamo un'antica casa del paese.




Svoltando a sinistra, alla nostra destra superiamo un'antica chiesetta.



Al termine del sentiero, svoltiamo a destra e proseguiamo il cammino sulla strada asfaltata.



Ci troviamo in località Carevi Alti, un agglomerato di case coloniche ben tenute.



Al bivio svoltiamo a sinistra, su una strada in salita, su fondo con piccoli sassi.



Proseguiamo il cammino, su questa strada ben tenuta, che ci permette di ammirare il panorama.

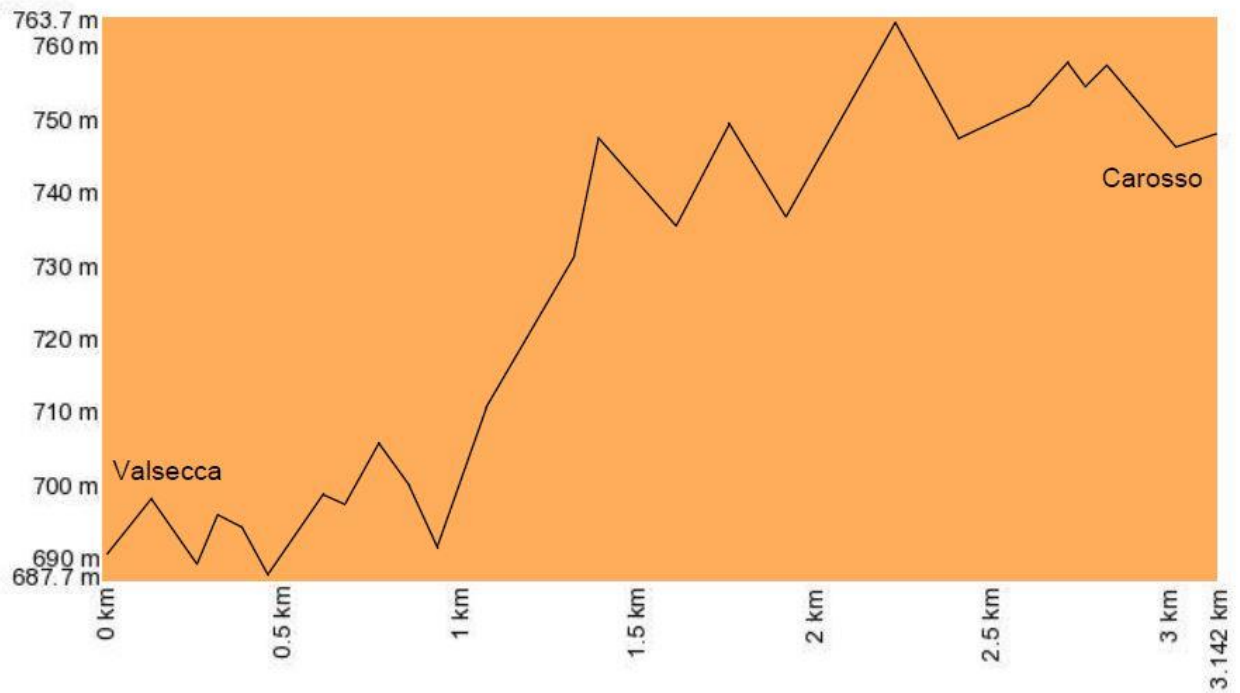


Raggiungiamo la località Carosso con il Castello, a detta degli abitanti di Rota d'Imagna.



Dopo una breve sosta nella Piazzetta Tulio Cassinelli, riprendiamo il cammino per il punto di partenza.

Altimetria



Mappa del percorso

