

Ciclabile da Fiumenero a Valbondione

Accesso stradale da Bergamo:

Ponte Nossa, Ardesio, Parcheggio Fiumenero
Km. 48

Inizio escursione:

Parcheggio di via Dante, 15 Fiumenero (840 m.)

Tempo di percorrenza:

3^h (a/r)

Dislivello:

71 m.

Difficoltà:

AT 

Pista ciclopedonale

Periodo Consigliato:

Tutto l'anno in assenza di neve

Acqua su percorso:

SI alla partenza

Posto di ristoro:

Agriturismo e Azienda Agricola Stala di Mostacc Tel: 0346 44113

Informazioni:

Comune di Valbondione Tel: 0346 44004

Ufficio Turistico di Valbondione Tel: 034644665 Cell: 3204397505

Carta topografica:


IGM F. ° 33 I N.E. Ardesio

Coordinate geografiche:

46,02172° N, 9,95050° E



Dopo aver raggiunto il parcheggio via Dante, 15 Fiumenero, ci incamminiamo sulla pista ciclabile pedonale, che ci condurrà a Valbondione.



Dopo aver superato il ponte su fiume Serio svoltiamo a sinistra.



Proseguiamo in leggera salita verso nord.



Raggiungiamo l'Agriturismo Stala di Mostacc dove ci riforniamo d'acqua e proseguiamo lungo la ciclabile.




I colori autunnali ci accolgono nel bosco.



Raggiungiamo e superiamo la prima cancellata che incontriamo lungo il percorso.



Dopo un breve tratto raggiungiamo la Centrale Enel Gavazzo.



Lungo il percorso incontriamo degli avvallamenti realizzati al fine di permettere lo scorrimento dell'acqua piovana.




Incontriamo e superiamo il primo guado.




Tra in fogliame intravediamo la Centrale Idroelettrica dei Dossi.




Ora la pista risulta pianeggiante e il cammino risulta agevole.




Volgendo lo sguardo a sinistra vediamo una piccola cascata.




Il percorso scorre veloce, stiamo per arrivare a Valbondione.



Superiamo l'ultimo guado e raggiungiamo le prime case di Valbondione.



Dobbiamo solamente superare lo sbarramento davanti a noi, che determina la fine della pista ciclopeditone.

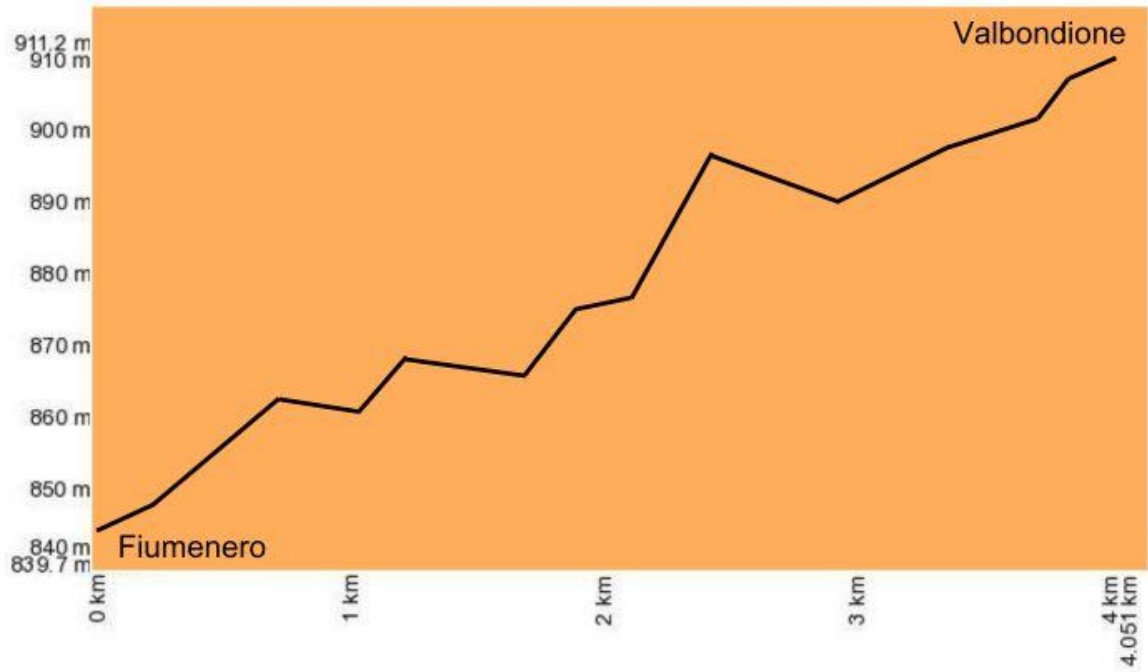


Abbiamo raggiunto il Campeggio di Valbondione.



Lo sguardo si volge alla splendida conca che abbiamo davanti.
Dopo un breve riposo riprendiamo il cammino di ritorno, che ci condurrà al punto di partenza.

Altimetria



Mappa del percorso

