

Pizzino Salzana e Fraggio

Accesso stradale da Bergamo:

Villa d'Almè, Zogno, San Pellegrino Terme, San Giovanni Bianco, Sottochiesa (Valle Taleggio), Pizzino Km. 40

Inizio escursione:

Parcheggio di via Paolo VI, Pizzino (960 m.)

Tempo di percorrenza:

1^h 30' (a/r)

Dislivello:

126 m.

Difficoltà:

AE  

Periodo consigliato:

Tutto l'anno

Acqua sul percorso:

SI

Posto di ristoro:

NO

Informazioni:

Municipio di Taleggio (Sottochiesa) Tel: 0345 47021

Carta topografica:

IGM F. ° 33 IV S.O. Vedeseta

Coordinate geografiche:

45,89911° N, 9,56599° E

L'itinerario si sviluppa in una zona appartata della Valle Taleggio, lungo antiche mulattiere che collegano il paese di Pizzino con il Santuario di Salzana e il villaggio agricolo di Fraggio.



Parcheggiamo l'auto in via Paolo VI di Pizzino.




Iniziamo il nostro percorso da via Salzana in direzione del santuario della Madonna Assunta.



Passiamo da un fondo asfaltato ad un tratto cementato in discesa.



Ora il percorso si restringe via via e svoltiamo a sinistra.



Stiamo percorrendo un vero e proprio sentiero di montagna, il fondo risulta ora sterrato.



Siamo entrati in un bosco ricco di vegetazione e percorriamo un tratto in acciottolato.




Superiamo agevolmente un leggero tratto in salita, con dei gradini su terreno compatto.



Abbiamo ora raggiunto il santuario della Madonna Assunta di Salzana.



Superiamo il santuario e ci incamminiamo all'ombra del campanile che svetta verso il cielo.



Il cammino in questo tratto è agevole ed il sentiero si allarga leggermente.



Il fondo cambia ed affrontiamo un tratto su sassi sporgenti, siamo su una vera e propria mulattiera.



Il percorso si sviluppa ora su di un fondo misto di terra e piccoli sassi.



Passiamo in questo tratto in trincea sotto ponte formato da un albero posto di traverso.



Raggiungiamo un guado che superiamo, abbiamo disturbato un cerbiatto che si allontana velocemente.



Percorriamo ora un tratto in salita su delle grosse pietre, facendo attenzione a dove posare i piedi.



Il bosco si dirada via via e la camminata risulta agevole su questo tratto con dei piccoli sassi.



Raggiungiamo una fontanella da dove scaturisce un'acqua freschissima.



Incominciamo a vedere le prime abitazioni di Fraggio, meta del nostro percorso.



Una struttura in legno ci accoglie e ci regala il "Benvenuti a Fraggio".



Siamo ora di fronte alla chiesetta di San Lorenzo del XIV secolo nella frazione di Fraggio.



Abbiamo iniziato a salire, alla nostra sinistra incontriamo una santella della "Madonna dei Fracc".




Il percorso è su un ampio sentiero di tappeto erboso che sale leggermente.



Raggiungiamo una pista agro silvo pastorale e svoltiamo a destra.




Il fondo è quello di una carrareccia abbastanza ampia, che inerpicia in salita.



Raggiungiamo un tratto cementato che ci facilita il cammino.



Abbiamo raggiunto un bivio che ci immette sulla via Arighiglio e svoltiamo a destra.

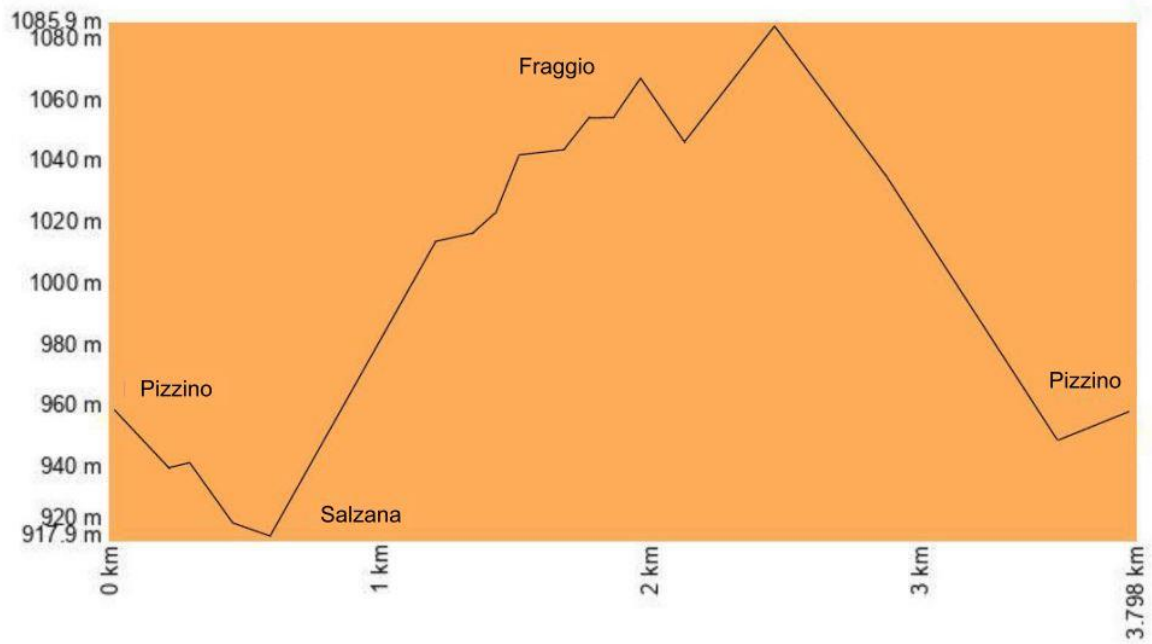


La strada è molto ampia e la discesa verso è facilitata, dobbiamo fare attenzione alle automobili.



Dopo un percorso ad anello raggiungiamo il punto da dove siamo partiti a Pizzino.

Altimetria



Mappa del Percorso

