

Dalla Conca del Farno al bivacco Dante Baroncelli

Accesso stradale da Bergamo:

Gandino (Valle Seriana), Barzizza, Conca del Farno
Km. 29

Inizio escursione:

Conca del Farno (1236 m.)

Tempo di percorrenza:

2^h (a/r)

Dislivello:

190 m.

Difficoltà:

AE  

Periodo consigliato:

Da aprile a ottobre

Acqua sul percorso:

NO

Posto di ristoro:

Bivacco Dante Baroncelli

Informazioni:

C.A.I. Valgandino Tel: 035 746157

Carta topografica:

IGM F. ° 33 I S.E. Clusone

Coordinate geografiche:

45,8321° N, 9,8986° E

Alla Conca del Farno si arriva con gli automezzi da Barzizza, frazione di Gandino, percorrendo circa 9 chilometri di strada asfaltata che presenta alcuni tratti ripidi.



Superato l'edificio di una ex colonia montana si trovano i parcheggi.



Dopo aver parcheggiato incominciamo la salita lungo il sentiero CAI 545.



Lungo una staccionata vediamo la bandierina di segnalazione.



Al termine della salita svoltiamo a destra per superare l'ostacolo.



Ora il percorso prosegue su un fondo di piccoli sassi e terra.



Sulla sinistra superiamo una casa molto ben tenuta.



Al bivio proseguiamo a destra.



Superiamo sulla sinistra un bivio che indica il percorso per il Pizzo Formico.



Sulla destra scorgiamo una pozza d'acqua che raggiungeremo.



Poco più avanti, sulla destra è presente un pannello informativo ed un'area attrezzata.



Raggiungiamo sulla sinistra la Baita Cornei.



Ci fermiamo un attimo per rifocillarci.



Al bivio successivo svoltiamo a destra sulla strada per il Rifugio Parafulmine.



Pochi metri dopo il bivio ci incamminiamo lungo il sentiero CAI 549.



Raggiungiamo abbastanza agevolmente, la pozza d'acqua sulla destra del percorso, vista precedentemente.



Di fronte a noi vediamo la Baita Guazza Bassa.



La superiamo e proseguiamo lungo il percorso.



Il sentiero entra nel bosco su un tratto pieno di sassi e con dei cavi sul lato a valle.



In lontanza vediamo il tetto del Bivacco Baroncelli.



Raggiungiamo la Tribulina della Guazza, sulla destra.



Sulla sinistra vediamo il Bivacco Baroncelli.




L'interno e ben curato ed accogliente.



Riprendiamo il cammino seguendo le informazioni del palo indicatore.




Di fronte a noi la Croce dei Pastori.



In questo tratto il percorso risulta esposto, bisogna fare molta attenzione.



Dopo essere risalinti sull'altro versante della valletta, teniamo la sinistra al bivio.

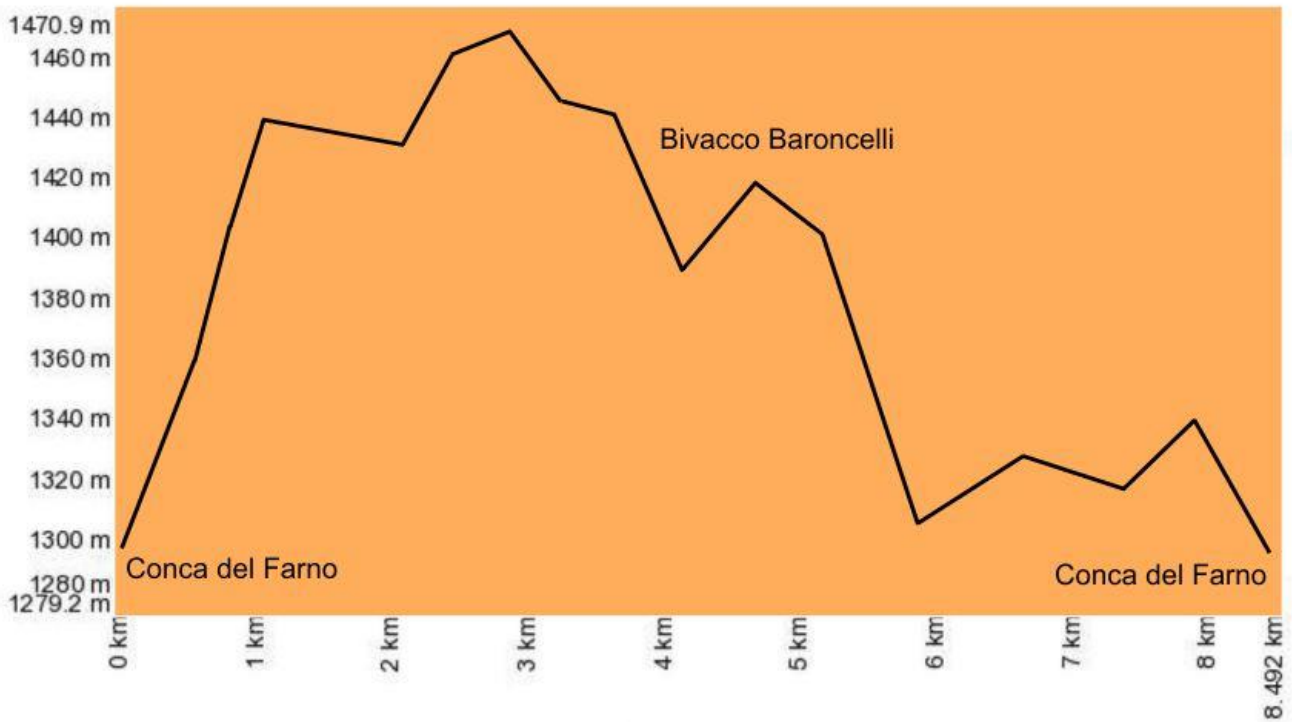


Dopo il paletto segnaletico proseguiamo a sinistra.



Dopo essere arrivati in località Mancafer (1285 m.), proseguiamo sino al parcheggio.

Altimetria



Mappa del percorso

