

Alle pendici del monte Vaccareggio

Accesso stradale da Bergamo:

Strada della Valle Brembana,
Dossena
Km. 33

Inizio escursione:

Piazzale del Silos verde (1140 m.)

Tempo di percorrenza:

1^h 40' (a/r)

Dislivello:

372 m.

Difficoltà:

AE   

Periodo consigliato:

Da aprile a ottobre

Acqua sul percorso:

NO

Posto di ristoro:

NO

Informazioni

Pro loco di Dossena: 0345 49443

Carta topografica:

IGM F. ° 33 IV S.E. S. Pellegrino Terme e F. ° 33 I S.O. Serina

Coordinate geografiche:

45,8801° N, 9,6983° E

Dal centro di Dossena, seguendo prima le indicazioni per "Le Colle, Paglio" e raggiunta, dopo circa 800 metri di strada, la frazione Le Colle, si continua per poco più di un chilometro fino ad un bivio; qui si prende a destra e si prosegue su strada asfaltata per due chilometri e su sterrato per 300 metri. Si raggiunge il piazzale di una ex azienda agricola, dove sorge un grande silos dipinto con colore verde le cui pareti sono attrezzate come palestra di arrampicata.




Si può parcheggiare nel piazzale, punto di partenza dell'escursione.



Alla base dei silos è presente un palo segnaletico con le indicazioni sui sentieri per il monte Vaccareggio.



Ci incamminiamo lungo la strada sterrata ed iniziamo un tratto in salita tra le piante che la costeggiano.



Percorriamo un tratto tra gli alberi in salita.




Al bivio, superato un leggero scollinamento, proseguiamo sulla sinistra.



Il lontananza vediamo distintamente la cima che dovremo raggiungere.



Percorriamo la strada in falsopiano sterrata e con piccoli sassi.



Il percorso dopo una curva sale leggermente.



Al bivio proseguiamo svoltando sulla sinistra.



Terminata la salita il tratto è pianeggiante e proseguiamo senza apparente fatica.



Ora la strada, sempre sufficientemente larga, scende leggermente.



Raggiunto il bivio svoltiamo a sinistra.




Sulla destra è presente del bestiame al pascolo.



Dopo aver lasciata la strada ci incamminiamo su un piccolo sentierino che sale nel prato.



Proseguiamo a destra superando le roccette, seguendo il sentiero CAI 599 A. Al termine della salita raggiungiamo la cima.



Dopo un breve riposo ci incamminiamo in discesa ed osserviamo il panorama.



Alla nostra sinistra è presente una staccionata indicante un percorso per la discesa diretta verso Dossena.

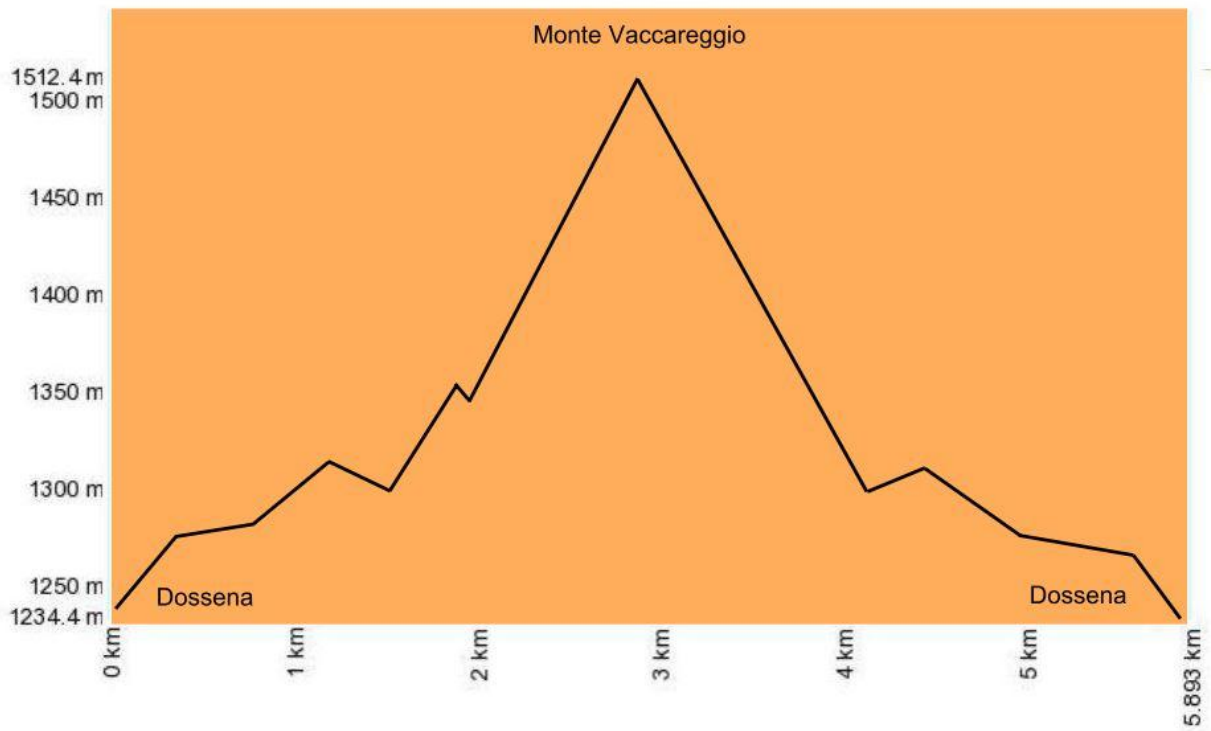


Tenendo il palo segnaletico posizionato alle nostre spalle, proseguiamo la discesa.



Superiamo una pozza d'acqua e scendiamo fino a raggiungere il punto da dove siamo partiti.

Altimetria



Mappa del Percorso

