

Percorso Bossico Ceratello

Accesso stradale da Bergamo:

Sovere, Bossico, via IV novembre, via Papa Giovanni XXIII, parcheggio auto del cimitero di Bossico Km. 45

Inizio escursione:

Parcheggio di via IV Novembre, presso il cimitero di Bossico (860 m.)

Tempo di percorrenza:

2^h (a/r)

Dislivello:

150 m.

Difficoltà:

AT     

Periodo consigliato:

Tutto l'anno senza neve

Acqua sul percorso:

SI

Posto di ristoro:

NO

Informazioni:

Pro Loco Bossico Tel: 035 988365

Carta topografica:

IGM F. ° 34 III N.O. Lovere

Coordinate geografiche:

45,825803° N, 10,048518° E

Lasciando il parcheggio del cimitero in via IV Novembre, si prende la strada asfaltata a destra (via Papa Giovanni XXIII).



Si supera il parcheggio che si trova sulla sinistra e si prosegue in salita.




Dopo 200 m. si raggiunge un bivio e si gira a destra.



Dopo 200 metri si vede una casa sulla sinistra.



Poi continuando la strada in discesa si vede il lago d'Iseo, sono passati 20' dalla nostra partenza.



La strada risale su tratto in ghiaia.



Si arriva ad un punto sosta con una panchina e la descrizione dei sottostanti splendidi castagni.




Riprendiamo la salita per arrivare alla sosta con fontana.




Qui è presente un cartello che illustra la vita di Don Alessio Amighetti.



Sacerdote a cui è dedicato il percorso panoramico verso il lago sottostante.



In seguito il percorso diventa largo e lastricato e un po' in salita.



Incomincia un tratto in discesa sterrato.



Si intravede il paese di Ceratello.



Entriamo in Ceratello e sul lato destro ci saluta una casa affrescata.



Nel giardino di un'altra casa sono presenti delle sculture in legno.



Arriviamo al parcheggio in piazzale Bergamo.

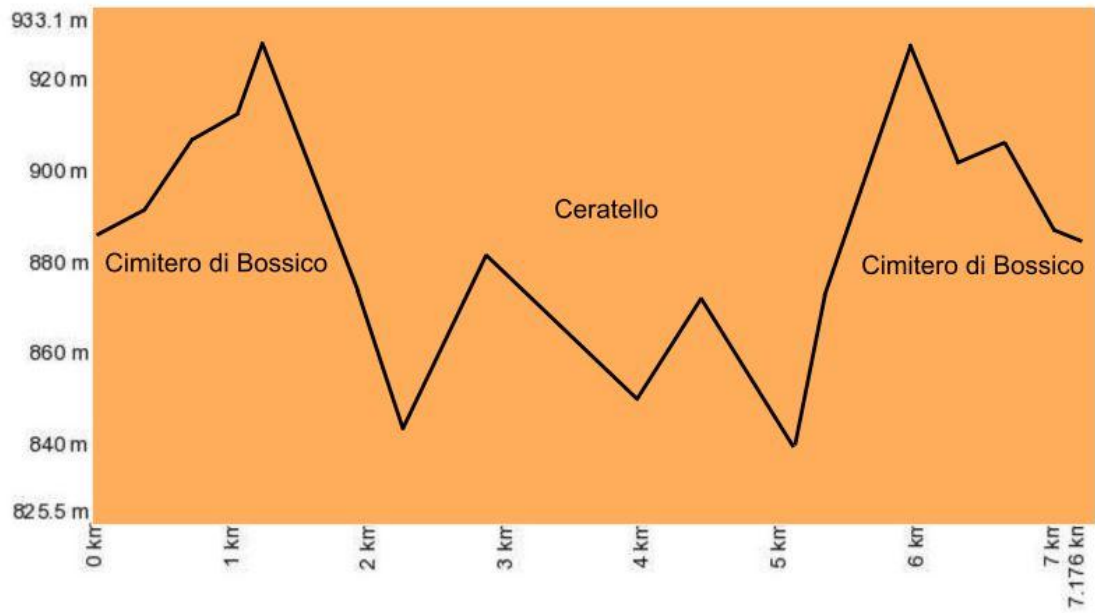


Dal parcheggio si prosegue verso il centro del paese in via Resistenza con una fontana molto bella.



Continuando il nostro percorso, ci troveremo su strada asfaltata, con case a sinistra e l'inizio ufficiale della strada panoramica don Alessio Amighetti. Proseguendo la strada e imboccando a destra un piccolo tratto in salita, ci troviamo sul sentiero Don Alessio Amighetti denominata strada panoramica. Da questo punto il ritorno è identico al percorso di andata.

Altimetria



Mappa del percorso

