

Da Erve alla località "Due Camosci"

Accesso stradale da Bergamo:

Mapello, Pontida, Caprino Bergamasco, San Michele, Erve
Km. 32

Inizio escursione:

Parcheggio di via Roma, nei pressi del Comune di Erve (559 m.)

Tempo di percorrenza:

1^h 20'(a/r)

Dislivello:

104 m.

Difficoltà:

AT 

Strada asfaltata e poi mulattiera di montagna

Periodo Consigliato:

Tutto l'anno

Acqua su percorso:

SI

Posto di ristoro:

NO

Informazioni:

Comune di Erve Tel: 0341 607937

Carta topografica:

IGM F. ° 33 III S.O. Caprino Bergamasco

Coordinate Geografiche:

45,82032° N, 9,45106° E



Dopo aver parcheggiato nei pressi del Comune di Erve, iniziamo il nostro cammino.



Dopo aver svoltato a sinistra ci incamminiamo lungo via Roma e raggiungiamo la Chiesa della Beata Vergine di Lurdes.



Il nostro percorso prosegue su di un tratto asfaltato, il poco traffico non ci ostacola.



Proseguiamo il cammino tenendo la sinistra, e superando un parcheggio alla nostra destra in via Pero.



Raggiunto il bivio con via Foppe, proseguiamo dritti in leggera salita.



Siamo ora in via Cereda e proseguiamo dritti verso la nostra meta.




Raggiunta la piccola rotatoria in via Cereda, entriamo nel tratto sterrato verso la località "Due Camosci".




Superiamo un ponticello in muratura alla nostra sinistra e svoltiamo a destra sulla mulattiera.



La strada ora è in salita su un fondo di acciottolato compatto.



Il cammino si sviluppa sul lato sinistro del torrente e la salita si fa via via più impegnativa.




Scorgiamo alla nostra destra, tra le piante le pozze di Erve, formate dal torrente.



Al termine del tratto con forte pendenza, superiamo alla nostra sinistra una piccola Santella.



Il cammino prosegue ora con pendenze minori e ammiriamo il paesaggio intorno a noi.



In lontananza scorgiamo la nostra meta, la casetta che scorgiamo sulla sponda opposta.



Raggiungiamo sulla destra del nostro cammino, un guado con acqua, decidiamo di proseguire a sinistra.

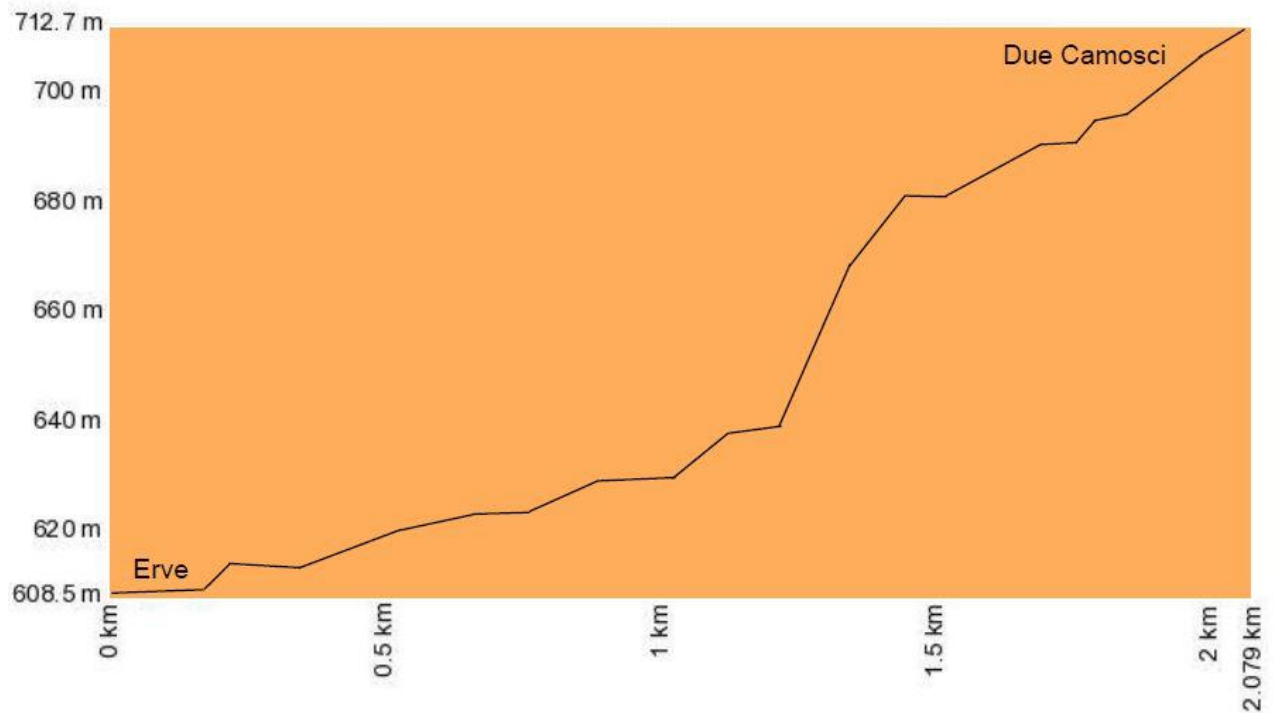


Raggiunto sulla nostra destra una passerella la utilizziamo per superare il torrente.



Siamo arrivati in località "Due Camosci", meta del nostro cammino.

Altimetria



Mappa del percorso

