

Dal Colle di Berbenno al Passo del Canto

Accesso stradale da Bergamo:

Valtesse, Villa d'Almè, Almenno San Salvatore, Ponte Giurino, Berbenno
24 Km.

Inizio escursione:

Parcheggio auto di via Damiano Chiesa, Colle di Berbenno, BG (688 m.)

Tempo di percorrenza:

1^h 50' (a/r)

Dislivello:

159 m.

Difficoltà:

AE   

Strada asfaltata, cementata e sentiero

Periodo Consigliato:

Tutto l'anno in assenza di neve, ne dopo pioggia recente

Acqua su percorso:

SI

Posto di ristoro:

NO

Informazioni:

Comune di Berbenno: Tel: 035 861002

Carta topografica:

IGM F. ° 33 III N.O. Palazzago

Coordinate geografiche:

45.80653° N, 9.58267° E



Dopo aver parcheggiato in via Damiano Chiesa, al Colle di Berbenno, iniziamo il cammino.




Attraversata la strada, ci incamminiamo sul tratto in salita, dopo aver superata la sbarra.



Il fondo è cementato con delle scanalature per favorire il deflusso dell'acqua.



Affrontiamo un secondo tratto in salita, con una pendenza maggiore ed anche una maggiore lunghezza.



Il percorso incomincia a spianare, al bivio svoltiamo a sinistra, per proseguire sul sentiero.



Ora, rispetto alla cancellata stiamo sulla destra, su un fondo terroso, ma compatto.




Percorreremo il Sentiero Partigiano sino al Passo del Canto, sul sentiero C.A.I. 571.



Al bivio proseguiamo a destra, facendo attenzione al tratto scivoloso per la pioggia recente.



Il cammino è ora su un tratto leggermente sassoso in una piccola valletta, prestiamo attenzione.



Il sentiero spiana leggermente ed il cammino risulta ora agevole.



Superiamo un piccolo tratto di rocce affioranti dal terreno, in leggera discesa.



Siamo nuovamente su un fondo compatto, il cammino prosegue agevolmente.



Alla nostra destra, dal terreno, affiora una piccola sorgente di acqua fresca.




Alla nostra destra, verso monte, si sviluppa una copiosa presenza di Aglio Orsino.



Raggiungiamo e superiamo un bivio, proseguendo dritti, ora il sentiero è pianeggiante.



Al bivio teniamo la destra in direzione della nostra meta.



Una breve sosta, ci permette di ammirare e fotografare lo sbocciare primaverile dei fiori.



Di fronte a noi compare il Passo del Canto, che raggiungeremo in breve tempo.



Superato il Passo, si sviluppa il tratto finale in cemento compatto con delle scanalature per l'acqua.



Volgendo lo sguardo ora a destra, vediamo la valle Imagna e la strada cementata.



La segnaletica C.A.I. ci conferma che abbiamo superato il Passo della Costa.




Salendo raggiungiamo un pianoro, dove troveremo la nostra meta finale.



Siamo di fronte al Monumento, alla Medaglia d'Oro al Valore Militare, del Partigiano Gotti Angelo. Dopo un momento di raccoglimento, riprendiamo il cammino verso il punto dal quale siamo partiti questa mattina.



Nella discesa decidiamo di svoltare a sinistra verso la località Malanotte, seguendo un tratto cementato.



Raggiungiamo uno splendido pianoro, con vista sulla Valle Imagna, dopo una breve sosta riprendiamo il cammino verso il punto dal quale siamo partiti questa mattina, il Colle di Berbenno.

