

Dal parcheggio Capanna 2000 a Capanna 2000

Accesso stradale da Bergamo:

Alzano Lombardo, Gazzaniga, Ponte Nossa, Oneta, Oltre il Colle, Parcheggio per Capanna 2000 Arera
Km. 48

Inizio escursione:

Parcheggio per Capanna 2000 Arera, via Plassa Arera, Plassa, BG (1182 m.)

Tempo di percorrenza:

2^h 05' (a/r)

Dislivello:

380 m.

Difficoltà:

AE  

Strada sterrata, cementata e sentiero

Periodo Consigliato:

Estate

Acqua sul percorso:

NO

Posto di ristoro:

NO

Informazioni:

Comune di Oltre il Colle: Tel: 0345 95015

Carta topografica:

IGM F. ° 33 I S.O. Serina

Coordinate geografiche:

45.91774° N, 9.79495° E



Acquistare prima di parcheggiare il biglietto per la sosta ed esporlo sul cruscotto.



Dopo aver raggiunto il parcheggio di Capanna 2000 Arera, ci apprestiamo a iniziare il percorso.



Il parcheggio risulta spazioso, ma nei mesi più caldi sarà affollato.



Ci incamminiamo sul primo tratto sassoso, della pista che ci condurrà al Rifugio Capanna 2000.



Svoltiamo a sinistra sul terreno ghiaioso, ma con una pendenza limitata.



Volgiamo lo sguardo verso sinistra e vediamo ciò che resta degli impianti.



Proseguiamo la salita su un fondo di sassi annegati nel cemento e superiamo i cartelli della pista.



La strada sale con pendenze sempre maggiori, ma non impossibili.




Incontriamo sulla destra un palo segnaletico, con le indicazioni delle varie mete raggiungibili.




Il fondo cambia e la pendenza ora non scherza, incontriamo un salto del fondo.



Sulla destra sono presenti dei resti degli impianti ed il fondo è di sassi annegati nel cemento.



La strada sale con ampie curve sui pendii tra prati e resti degli impianti.




Tutto prosegue su fondo compatto con sassi che affiorano dal cemento.



Si alternano lungo il cammino fondi cementati o di sassolini compattati.



Passiamo tra due strutture abbandonate e proseguiamo la salita.



Nuovamente fondo cementato con pietre annegate nello stesso.



Raggiungiamo una curva verso sinistra, la deviazione sulla destra porterà verso la Baita Zuccone.



Dopo la curva il fondo cambia radicalmente, non più cemento, ma terra compatta con piccoli sassi.



Ogni tanto verso monte, si trovano degli slarghi, buoni per rilassarsi un attimo.



Visto la pendenza il fondo torna ad essere cementato con pietre.



La pendenza diminuisce ed il fondo è di terra e sassi.



Siamo sulla parte terminale della salita, quella con più pendenza ed il cammino si fa impegnativo.



Un'ampia curva sulla destra ci accompagna verso la nostra meta.



Stiamo per scollinare, il fondo è ancora di cemento e pietre, ma davanti a noi vediamo l'Arera.



In lontananza sulla destra vediamo il rifugio, che raggiungeremo dopo 10' di cammino.




Sulla sinistra un palo segnaletico, ci indica il percorso verso il Sentiero dei Fiori.



La strada curva verso destra ed il fondo si mantiene compatto.



Sulla sinistra è presente una struttura per la visione notturna delle stelle.



L'ultimo tratto è su dello sterrato, superiamo sulla destra altri ricordi degli impianti.



Di fronte a noi il Rifugio Capanna 2000, che raggiungeremo in un attimo.



Sulla sinistra scorgiamo un pannello illustrativo, ricco di informazioni sulla località.

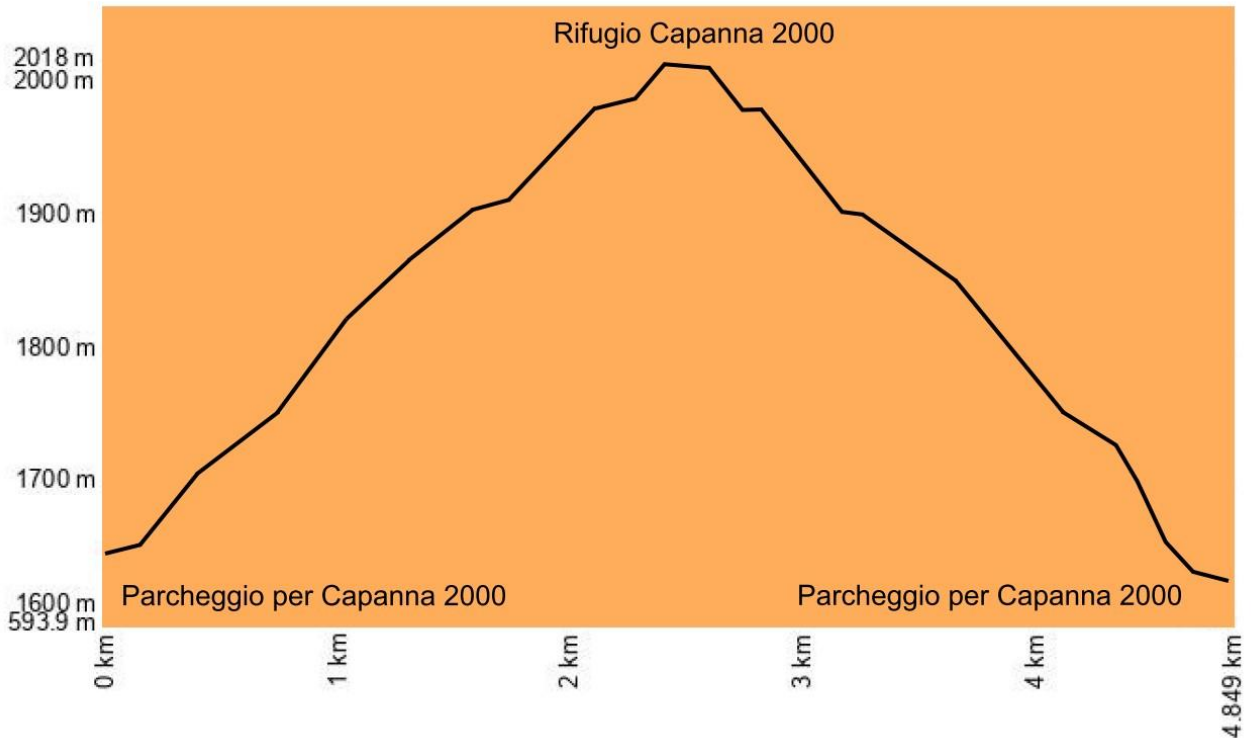


La struttura del rifugio è splendida e ben curata, con tavoli e panche all'esterno.



Dopo una breve sosta iniziamo il cammino verso la partenza, salutando l'Arera con il suo cappuccio.

Altimetria



Mappa del percorso

