

# Dal parcheggio Capanna 2000 alla Baita Camplano

## Accesso stradale da Bergamo:

Alzano Lombardo, Gazzaniga, Ponte Nossa, Oneta, Oltre il Colle, Parcheggio per Capanna 2000 Arera  
Km. 48

## Inizio escursione:

Parcheggio per Capanna 2000 Arera, via Plassa Arera, 24013 Plassa, BG (1182 m.)

## Tempo di percorrenza:

3<sup>h</sup> 15' (a/r)

## Dislivello:

460 m.

## Difficoltà:

AE    sino alla Baita Zuccone

Strada sterrata, cementata e sentiero

## Periodo Consigliato:

Estate

## Acqua sul percorso:

YES

## Posto di ristoro:

NO

## Informazioni:

Comune di Oltre il Colle: Tel: 0345 95015

## Carta topografica:

IGM F. ° 33 I S.O. Serina

## Coordinate geografiche:

45.91774° N, 9.79495° E



Acquistare prima di parcheggiare il biglietto per la sosta ed esporlo sul cruscotto.




Dopo aver raggiunto il parcheggio di Capanna 2000 Arera, ci apprestiamo a iniziare il percorso.



Ci incamminiamo sul primo tratto sassoso, della pista che ci condurrà al Rifugio Capanna 2000.



Proseguiamo la salita su un fondo di sassi annegati nel cemento e superiamo i cartelli della pista.



Il fondo cambia e la pendenza ora non scherza, incontriamo un salto del percorso.



Tutto prosegue su fondo compatto con sassi che affiorano dal cemento.



Nuovamente fondo cementato con pietre annegate nello stesso.



Raggiungiamo una curva verso sinistra, la deviazione sulla destra porterà verso la Baita Zuccone.



Superiamo il palo segnaletico e ci incamminiamo su un sentiero abbastanza largo.



Il fondo cambia continuamente, ora sono piccoli sassi e terra compatta.



Proseguiamo in leggera discesa sul sentiero, con un panorama molto bello davanti a noi.




Ora il percorso sale leggermente con il fondo che non cambia.




Alla nostra sinistra un segnale del CAI, dipinto su una roccia, ci indica che la direzione è corretta.



Siamo arrivati alla Baita Zuccone (1802 m.), qui termina il percorso per le Joelette.



Proseguiamo il cammino in discesa, lungo il sentiero di montagna (Sentiero CAI 237).



Ci stiamo spostando lungo le pendici del Monte Arera ed alla nostra destra c'è la Val Parina.



Superiamo un guado alla nostra sinistra, con una piccola fontanella d'acqua.



Raggiungiamo un tratto di terreno argilloso e nel contempo friabile, che superiamo agevolmente.



Ci accingiamo a superare un secondo guado, su un piccolo ruscello.



La segnaletica alla nostra sinistra ci conferma che siamo sul percorso corretto.



Proseguiamo su un tratto su prato che ci facilita il cammino.




Raggiungiamo un nuovo guado che superiamo agevolmente e proseguiamo la salita.



Siamo arrivati ad un bivio e svoltiamo a sinistra, seguendo le indicazioni su una pietra.



Il palo segnaletico ci fornisce le informazioni per raggiungere la nostra meta.



Di fronte a noi vediamo la sella che dobbiamo raggiungere.




Volgendo lo sguardo all'indietro, ammiriamo la maestosità del monte Arera.



Abbiamo raggiunto il piano della Baita Camplano, con il suo abbeveratoio.



L'erba è alta, ma riusciamo a raggiungere l'ingresso della baita.



Alla nostra sinistra svetta lo Zucco degli Agnelli.




Un palo segnaletico ci fornisce le informazioni per raggiungere altre mete.



In lontananza, alla destra della parte posteriore della baita Camplano, ammiriamo il monte Grem.

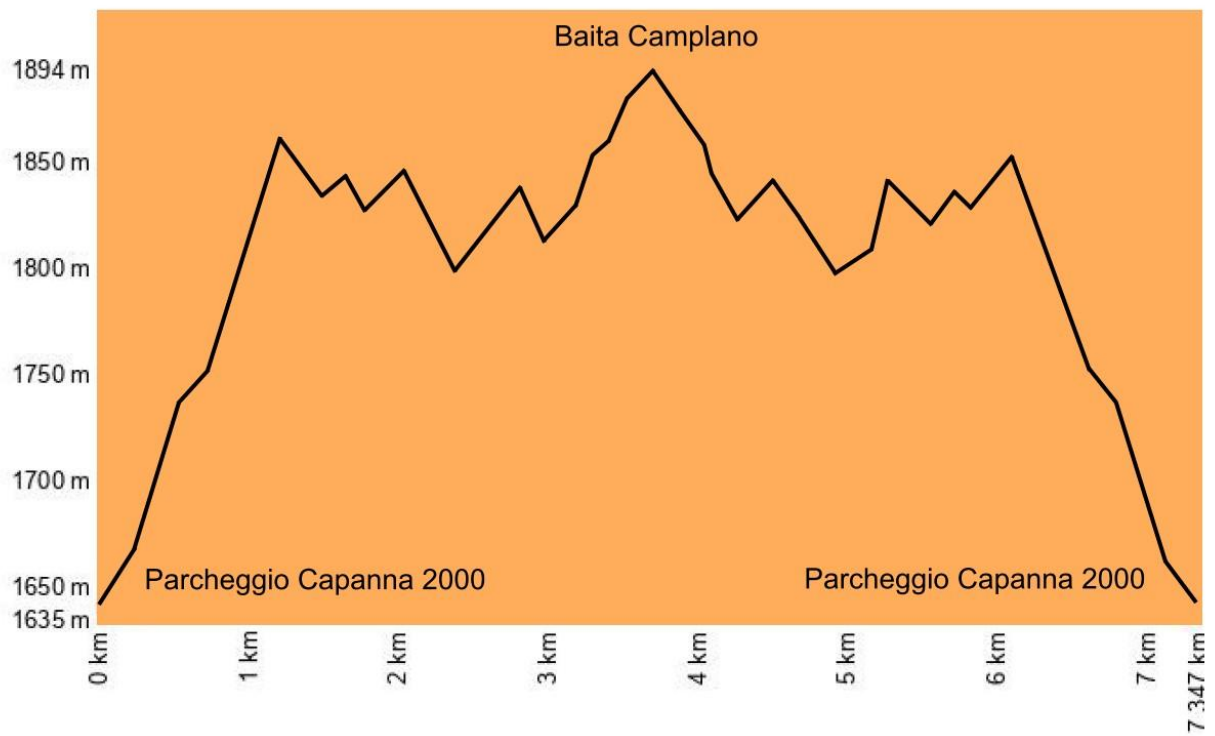


Dopo un meritato riposo, riprendiamo il cammino verso il punto da cui siamo partiti, tra i prati pieni di "Botton d'oro".



Alla nostra sinistra, in discesa ammiriamo la valle Serina e il Monte Alben.

# Altimetria



# Mappa del percorso

