Colere Valzella

Accesso stradale da Bergamo:

Alzano Lombardo, Clusone, Passo della Presolana, Colere
Km. 59

Inizio escursione:

Parcheggio di Via Carlo Magno, 24020 Colere, BG (1047 m.)

Tempo di percorrenza:

1^h (a/r)

Dislivello:

75 m.

Difficoltà:

AT

Strada asfaltata, sterrata e sentiero

Periodo Consigliato:

Tutto l'anno in assenza di neve

Acqua sul percorso:

SI alla partenza

Posto di ristoro:

NO

Informazioni:

Comune di Colere: Tel: 0346 54061

Carta topografica:

IGM F. º 34 IV N.E. Vilminore di Scalve

Coordinate geografiche:

45.977585° N, 10.082423° E

Dopo aver parcheggiato l'auto, svoltiamo in via Valzella e percorriamo il tratto in discesa.

La strada è larga, ma proseguiamo sul lato destro e sul marciapiede.

Sulla destra raggiungiamo una fontanella e facciamo rifornimento di acqua.

La strada prosegue tra le case, sempre su tratto asfaltato.

Il percorso ora diventa sterrato, largo ed in piano.

Raggiungiamo le ultime case e ci accingiamo ad entrare nel bosco.



Un palo segnaletico ci informa sulle possibili direzioni da seguire.

Sul masso a sinistra sono presenti le bandierine dei “Sentieri colorati” e degli “Gli alberi parlanti”.

Raggiungiamo e superiamo un guado, ora asciutto che superiamo agevolmente.

Sulla sinistra nei pressi di una piazzola ombreggiata, è presente una panchina.

Proseguiamo su un tratto sterrato, ricco di sassolini, in leggera salita.

Al bivio proseguiamo sul lato sinistro, tra la rigogliosa vegetazione.

Sulla destra compare una struttura caratteristica del percorso degli “Alberi parlanti”,

Ci soffermiamo di fronte all'albero che ci fornirà informazioni e la visione della "Corna di Grana".

Il bosco è splendido, la frescura è magnifica ed il percorso così è fantastico.

Il fondo risulta in questo tratto composto di acciottolato, ma abbastanza largo.

Usciamo dal bosco e sulla sinistra è presente una deviazione, noi proseguiamo diritti.

Questo secondo albero ci fornisce informazioni e la visione del “Il Tornello”.

In lontananza vediamo Barzesto e la valle di Scalve verso Schilpario.

Raggiungiamo una costruzione in muratura sul pianoro in erba.

Abbiamo raggiunto la “Cascina di ‘Ach”, con la splendida facciata in muratura.

Volgendo lo sguardo all'indietro, vediamo in fondo il gruppo del Pizzo Camino.

Superata la casetta il percorso si restringe e prosegue nel bosco, ma decidiamo di fermarci qui.

La vista corre verso Vilminore e Vilmaggiore di Scalve, sul pianoro sinistro della valle.

Nel tornare al punto di partenza, ammiriamo la Presolana, la chiesa Parrocchiale di San Bartolomeo apostolo e la chiesetta del Cesulì.

Altimetria

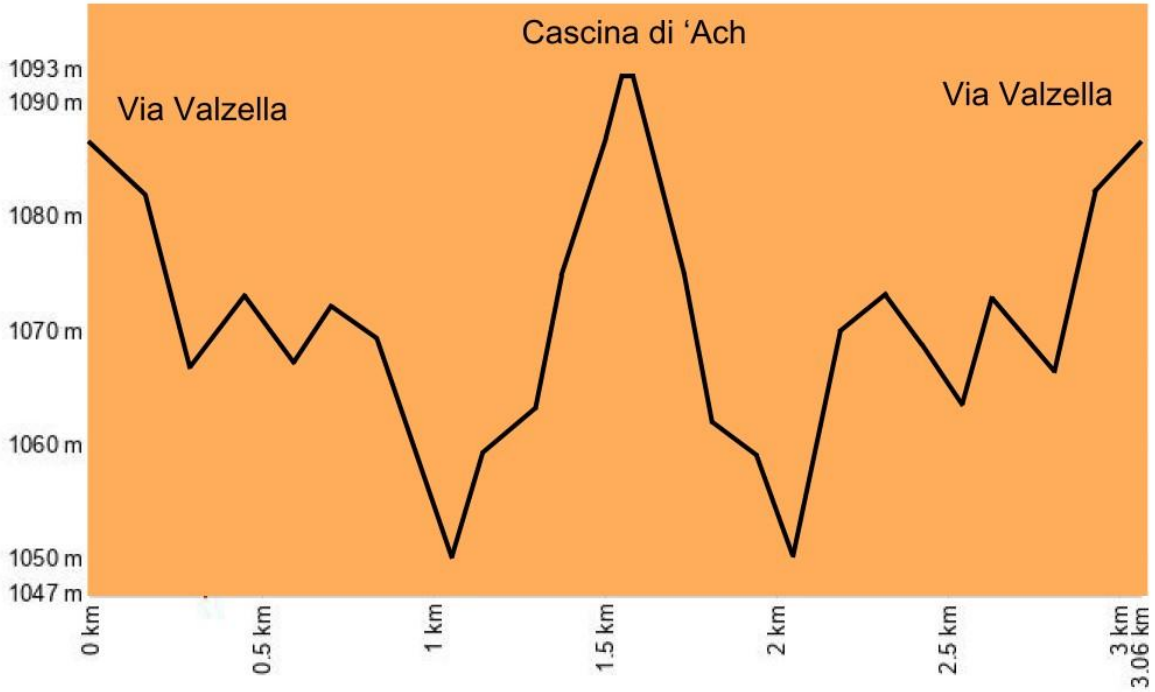
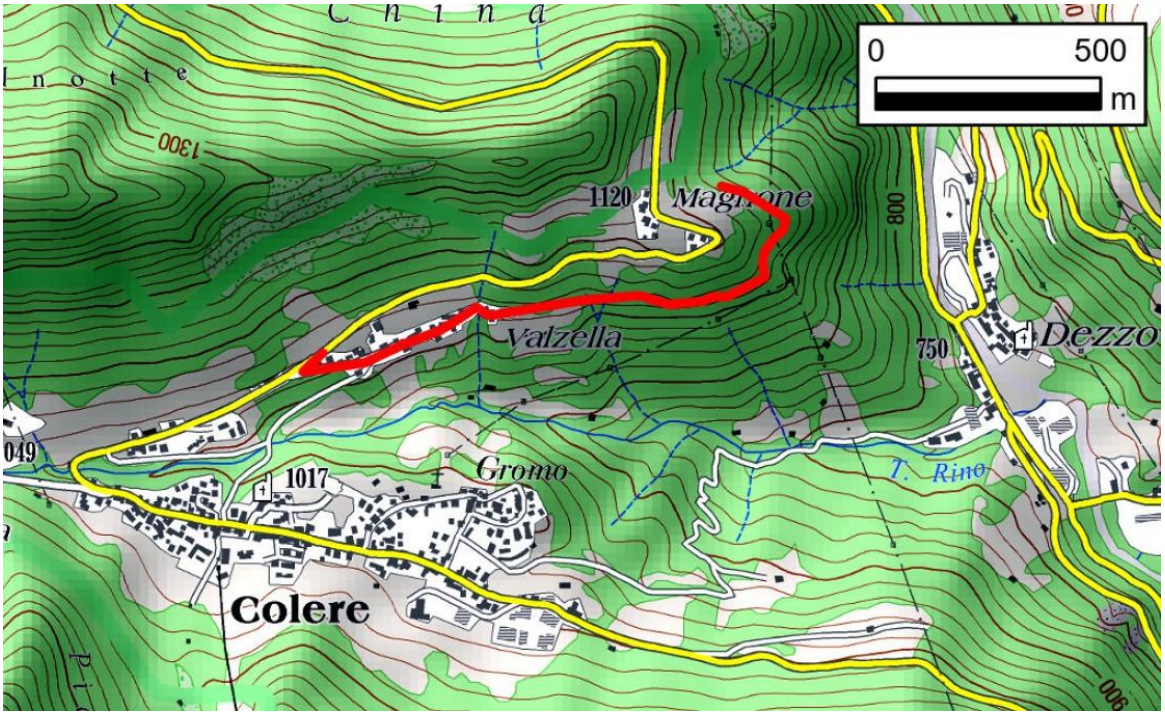
Mappa del percorso