Percorso ad anello di Bruntino alto

Accesso stradale da Bergamo:

Valtesse, Petosino, Villa d'Almè, Bruntino.

8 Km.

Inizio escursione:

Parcheggio auto di via Bruntino alto, Bergamo (490 m.)

Tempo di percorrenza:

1^h 15' (a/r)

Dislivello:

86 m.

Difficoltà:

AT

Strada asfaltata, sterrata, cementata e sentiero

Periodo Consigliato:

Tutto l'anno in assenza di neve

Acqua su percorso:

NO

Posto di ristoro:

NO

Informazioni:

Comune di Villa d'Almè: Tel: 035 6321111

Carta topografica:

IGM F. º 33 III S.E. Bergamo

Coordinate geografiche:

45.758330, 9.624503

Parcheggiamo l'auto di fronte alla Santella di via Bruntino Alto.

Al bivio ci incamminiamo sulla salita in asfalto sulla sinistra.

Proseguiamo lungo i tornanti della strada asfaltata.

Al bivio svoltiamo a destra sulla strada sterrata.

Proseguendo, sempre sul fondo sterrato svoltiamo a sinistra.

Il percorso è piacevole e senza difficoltà particolari.

Raggiungiamo e superiamo sulla nostra destra una costruzione in muratura.



Raggiunto il bivio proseguiamo sulla sinistra.

Di fronte a noi si presenta un lungo rettilineo con una staccionata verso valle.

Il fondo cambia leggermente con dei piccoli sassi, proseguiamo sulla sinistra.

Al termine della salita raggiungiamo la località Pissol (445 m.).

Svoltiamo a sinistra e proseguiamo il cammino.

Sulla destra è presente una zona di sosta attrezzata.

Il percorso prosegue pianeggiante e la vegetazione è rigogliosa.

Sulla sinistra compaiono tra il verde dei fiori, che impreziosiscono il paesaggio.

Proseguendo, raggiungiamo sulla sinistra una piccola zona di preghiera molto ben tenuta.

Superato un cantiere sulla destra, svoltiamo a sinistra e saliamo su un tratto cementato.

Raggiungiamo il termine della salita e svoltiamo leggermente a destra.

Sulla sinistra pascolano tranquillamente delle pecore nel loro recinto.

Al bivio svoltiamo a destra seguendo le indicazioni del palo segnaletico.

Rientriamo nel bosco fitto e la frescura ci accompagna lungo il cammino.

Raggiunto il bivio proseguiamo sulla sinistra.



Il percorso si stringe e bisogna fare attenzione anche al fondo con dei piccoli sassi.

Proseguendo, passiamo sotto un arco naturale di rami e foglie.

Dopo aver svoltato a destra, ci incamminiamo su un tratto in salita, con degli scalini di pietra.

Raggiunto il bivio svoltiamo a sinistra e proseguiamo il cammino.

Raggiungiamo un tratto in leggera salita con delle rocce, prestiamo attenzione al cammino.

Superiamo in leggera discesa delle pietre, che delimitano delle proprietà.

Il percorso è ora più stretto, con dei sassi affioranti, ma che si superano facilmente.

Raggiungiamo il piccolo borgo di via San Marco e lo percorriamo tra le sue viuzze.

Ammiriamo alla nostra destra, lo splendido panorama di Bruntino.

Raggiungiamo sulla sinistra di via San Marco, la chiesa di San Marco e proseguiamo il cammino sul tratto asfaltato.

Al bivio svoltiamo a sinistra e raggiungiamo il punto dal quale abbiamo iniziato l’escursione.

Altimetria

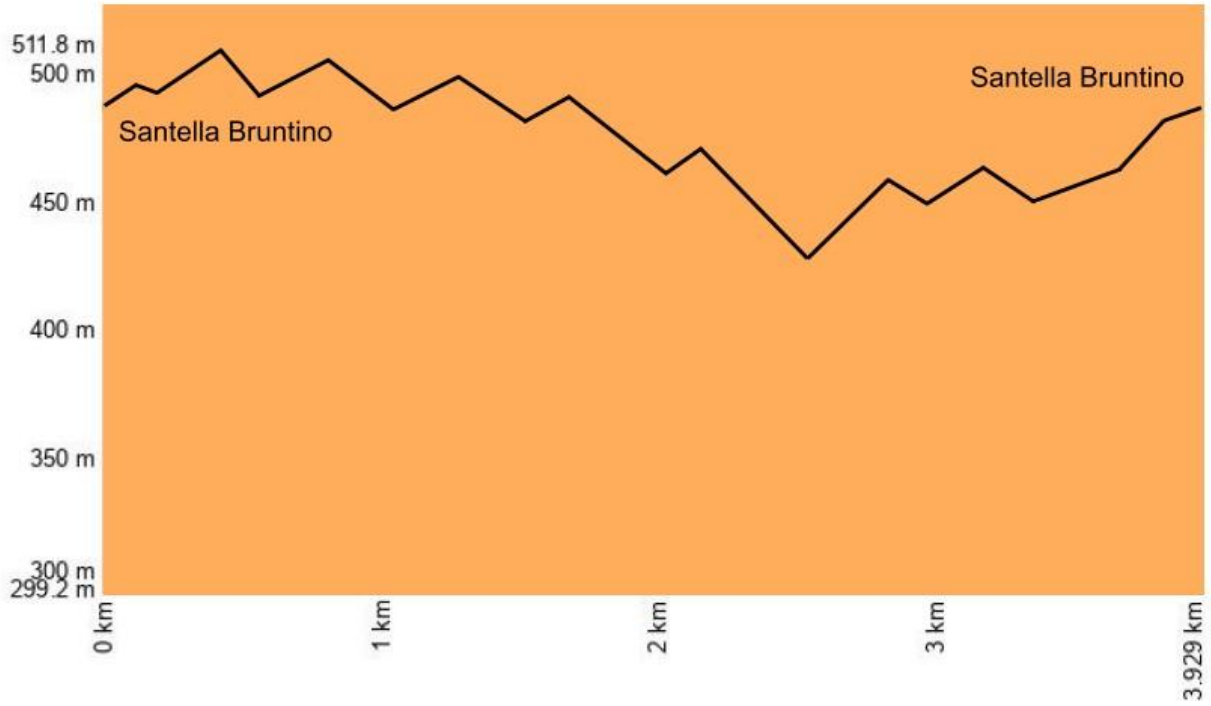
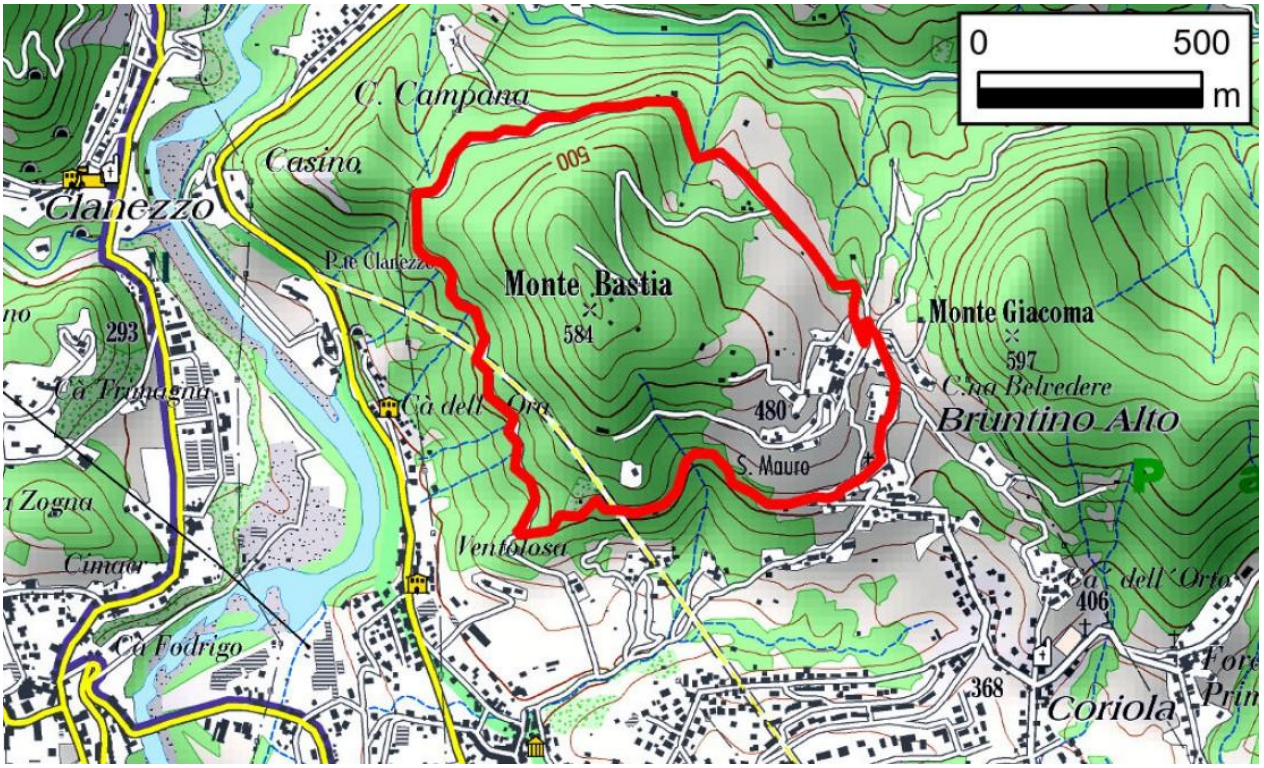
Mappa del percorso